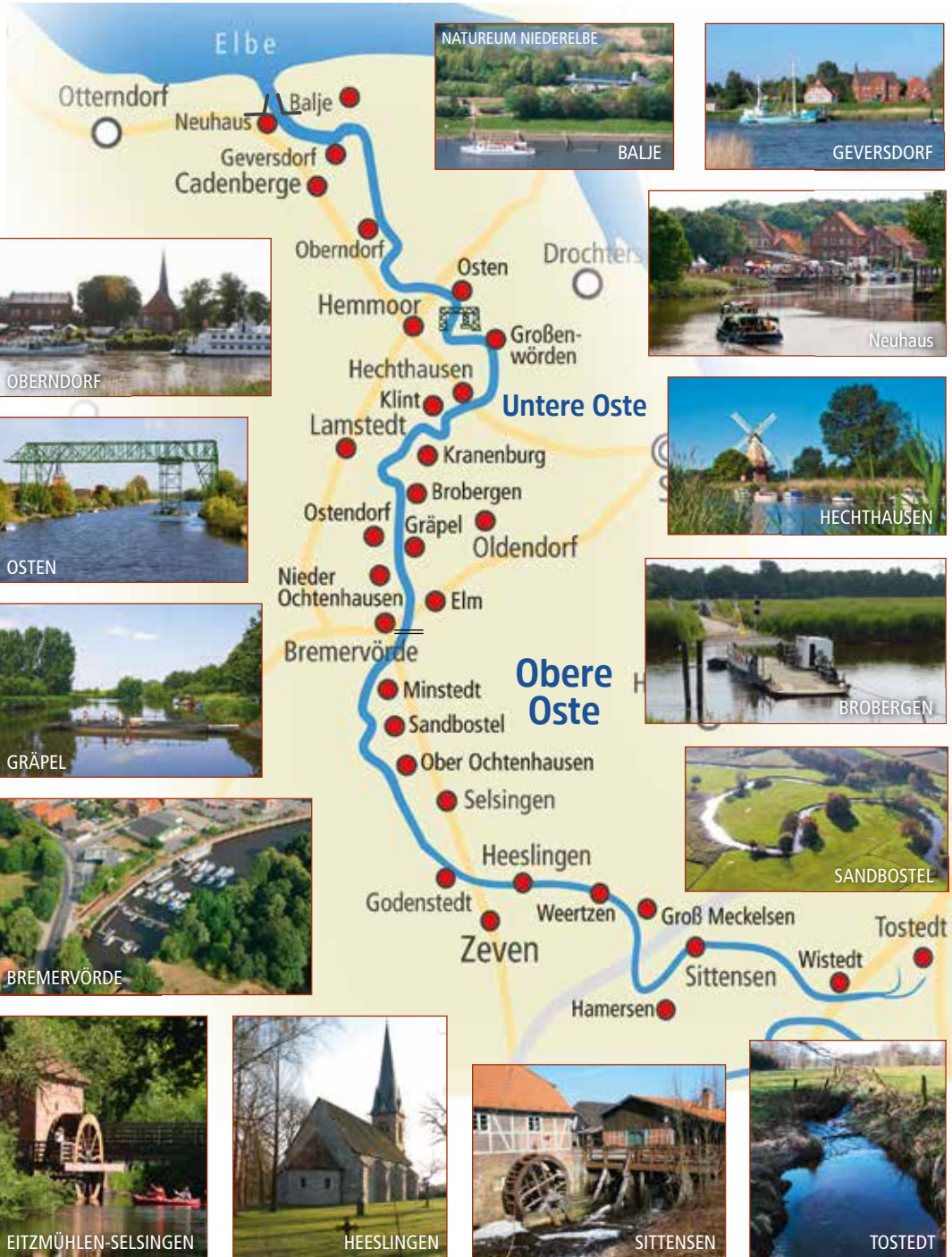


Oste-Hafenführer 2023 - 25

Für Segler, Ruderer, Kanuten, Motorbootfahrer
auf dem tideabhängigen Unterlauf der Oste



www.arbeitsgemeinschaft-osteland.de



Willkommen am Fluss, der alles hat



Claus List,
© AG Osteland

„Die Oste gehört zu den schönsten Flusslandschaften des Nordens. Der Fluss entführt die Besucher in vielfältige Naturlandschaften, abseits von Hektik und Stress und hinein in ein Naturabenteuer.“

Diese Liebesbezeugung finden wir auf den Seiten der Tourismus-Plattform „Reiseland Niedersachsen“ - und treffender kann man es kaum formulieren.

Es ist eine stille Region, wenig bekannt, gelegen zwischen Elbe und Weser. Durch diese flache Landschaft schlängelt sich die Oste, mit etwas mehr als 150 Kilometern der längste Nebenfluss der Elbe in Niedersachsen.

Zwischen dem Quellgebiet bei Tostedt im Landkreis Harburg am Rand der Lüneburger Heide und der Mündung in die Elbe nahe Otterndorf liegen nur 55 Meter Höhenunterschied und somit nimmt der Fluss recht gemächlich seinen Lauf durch die Eisvogeltäler am Oberlauf, vorbei an den umliegenden Moor-, Geest- und Marschgebieten bis hin zu den Seehundsbänken nahe der Mündung im Angesicht der großen Pötte im Elbstrom auf ihrer Fahrt von und nach Hamburg. Bis zum staatlich anerkannten Erholungsort Bremervörde mit seinen knapp 20.000 Einwohnern, ziemlich genau auf halber Strecke des Flusses, gilt die Oste als beliebtes Revier für Kanuten und Paddler und bietet eine Reihe von malerischen und touristisch attraktiven Ausflugszielen.

Im Mittelalter führte eine bedeutende Handelsroute von Dänemark und Hamburg

über die Furt durch die Oste, die der Stadt Bremervörde ihren Namen gab, bis nach Bremen und in die Niederlande. Heute laden die gut ausgeschilderten Wege, wie z.B. der „Oste-Radweg Tostedt-Balje“ entlang des Flusses zu abwechslungsreichen Radtouren ein.

Ab Bremervörde ändert die Oste ihr Erscheinungsbild. Aus dem stillen Flüschen wird ein schiffbares Gewässer, eine Landeswasserstraße (bis 2010 Bundeswasserstraße). Die Gezeiten mit Niedrig- und Hochwasser sind bis in den beschaulichen Yachthafen der Otestadt hinein zu spüren und machten ab dort bis zur Mündung den Bau von Deichen als Schutz des Ostelands vor drängenden Wassermassen erforderlich.

Der rege Schiffsverkehr in vergangenen Zeiten auf der unteren Oste, Bremervörde galt als der größte Stackbuschhafen Europas, verhinderte für lange Zeit den Bau von Brücken. Eine Flussquerung war nur mit Fähren zu bewerkstelligen, von denen es heute nur noch vier gibt: eine denkmalgeschützte Prahmfähre in Gräpel, eine private, landwirtschaftlich genutzte Fähre in Schönau, die von einem Fährverein betriebene Fähre an der historischen Burgstelle in Brobergen, sowie die älteste Schwebefähre Deutschlands in Osten-Hemmoor, die 2020 111 Jahre alt wurde.

Hier können sich die Besucher auf der "Info-Meile der Weltschwebefähren" auch über die acht weltweit noch existierenden Fähren dieses Typs informieren.

Hemmoor wurde vor allem wegen seiner bis 1983 existierenden Zementfabrik bekannt, die den Baustoff in alle Welt exportierte – unter anderem bis nach New York für den Bau des Fundaments der Freiheitsstatue. Der jahrelange Kreideabbau unweit der Oste hinterließ ein immenses Loch in der Landschaft, das sich mit Wasser füllte und nach Stille-

» Für jeden Anlass eine Karte

Glückwunsch | Einladung | Konfirmation

Hochzeit | Trauer | Danksagung

druckpartner hemmoor

GRAFIK | DRUCK | WERBETECHNIK

Stader Straße 53 | 21745 Hemmoor | Tel. 04771 3616

mail@druckpartner-hemmoor.de

**Wir beraten
Sie gerne!**



gung der Fabrik als europaweit bekanntes Tauchrevier etablierte.

Die flache Geest- und Marschlandschaft an der unteren Oste eignet sich auch ideal für Radtouren, so dass einhergehend mit der beschaulichen Flusserkundung per Segel- oder Motorboot die Osteregion auch an Land mit vielen lohnenswerten Zielen zu einer Erkundung einlädt. Empfehlenswert ist die Radkarte der AG Osteland "Deutsche Fährstraße / Oste-Radweg".

Bei Anglern ist der stille Fluss mit seinen Schilf bewachsenen Ufern wegen seines Fischreichtums ebenfalls beliebt – Forelle, Lachs, Aal und über 20 weitere Arten sorgen für eine attraktive Vielfalt im recht sauberen Fluss.

Auf den letzten Kilometern bis zur Mündung in den Elbstrom hat sich aus dem kleinen beschaulichen Flösschen ein teilweise mehr als 100 Meter breiter Fluss gebildet. Jetzt ist seine wechselnde Fließrichtung mit den Gezeiten deutlich wahrnehmbar und sollte bei der Planung der Fahrzeiten auf der Oste nicht unterschätzt werden.

Als Fazit dieser kleinen Anregung für einen Ausflug in das Osteland möchte ich Ihnen ein Zitat aus den Veröffentlichungen des „Boote-Forums“ nennen, das sich u.a. der Präsentation lohnenswerter Ausflugsziele per Schiff widmet. Dort heißt es: „Die Oste als weitestgehend naturbelassener Gezeitenfluss ist ein Juwel, welches sich zu entdecken lohnt.“ Informationen für eine erlebnisreiche Erkundung des einstmals unbekanntes Flusses zwischen Elbe und Weser finden Sie in dieser kleinen, mit viel Sorgfalt zusammengestellten Oste-Hafenführer-Broschüre, in ihrer inzwischen siebten Auflage für 2023-25.

Den Machern des Hafenführers gilt ein herzliches Dankeschön für ihre akribischen Recherchen und die daraus resultierende Veröffentlichung, die Sie hier in Händen halten. Informationen erhalten Sie auch auf den Seiten der Arbeitsgemeinschaft Osteland e.V., zu deren Mitgliedern das Redaktions-Team des Hafenführers gehört und die auf vielfältige Weise sich der Oste und dem Osteland verbunden und verpflichtet fühlen.

Lernen Sie die Arbeitsgemeinschaft kennen – und vielleicht regt Sie unser Motto an: „Komm, mach mit!“. Wir würden uns freuen!

Weitere Infos unter:

www.arbeitsgemeinschaft-osteland.de

Mit herzlichen Grüßen und guten Wünschen für einen erlebnisreichen Aufenthalt im schönen Osteland und auf dem "Fluss, der alles hat."

Claus List

Vorsitzender

der Arbeitsgemeinschaft Osteland e.V.

Mit HEIMKEHR von Oberndorf bis ans Ende der Welt

Einmal ganz rum um Great Britain, im Nordosten über Fair Isle, im Norden über die Färöer, im Westen über St. Kilda. Alles abgelegene Plätze, an denen man nicht viele Segler trifft. Diese Reise hat uns Drei tüchtig gefordert, war aufregend, aber das wollten wir ja auch. Es war das sturmreichste Jahr bisher für uns. 2500 Seemeilen mit unglaublichen Naturerlebnissen hautnah. Auch Wind und See haben Schiff und Crew diesmal besonders gefordert. Wir haben 34 Häfen oder Ankerplätze besucht. Knapp 100 Tage waren wir unterwegs, haben alte Freunde besucht und neue kennengelernt. Die lange Zweisamkeit hat uns gut getan.



Die erste besuchte Insel war auf dieser Reise die einsame Insel Fair Isle, zwischen Orkney und Shetland gelegen. 43 Einwohner, von denen wir glauben, dass wir alle kennen, nachdem wir dreimal dort waren. Haupteinwohner dieser Insel sind allerdings auch nicht Menschen sondern Puffins, die Papageientaucher. Mit ihrem putzigen Gesicht und Gehabe sind sie einfach zu niedlich. Sie haben überhaupt keine Angst vor Menschen und laufen einem auf der Wiese am Rande

der Klippen einfach über die Füße, wenn sie abends spät vom Fischen kommen.



Aber das war nicht unser Ziel, wir wollten nach St. Kilda. Diese Insel liegt westlich von den Äußeren Hebriden im Atlantik und ist eigentlich segelnd nur zu erreichen, wenn man von Norden kommt. Das bedeutet, dass man zunächst zu den Färöern segeln muss. Die liegen etwa auf der halben Strecke nach Island. Dann von Norden runter nach Süden zu dieser anderen völlig einsamen Insel.



St. Kilda war bereits seit über 2000 Jahren bewohnt, wobei es uns völlig schleierhaft ist, wie man vor dem Jahre Null auf die Idee gekommen ist, sich auf dieser einsamen Insel anzusiedeln, die ja weder vom Festland noch von den Hebriden zu sehen war.

Die Reise dorthin war schon anspruchsvoll. Von den Färöern nach Süden hat es uns tüchtig durchgeschüttelt. Bei relativ wenig

Wind hat sich HEIMKEHR mit 60° auf die Nase gestellt, um dann um 90° herumgeworfen zu werden. Eine Bewegung, die wir bisher mit unserem Schiff nicht erlebt hatten. Der Grund dafür ist das relativ flache Wasser südlich der Färöer mit 150 m und eine Rinne mit 1500 m Wassertiefe kurz dahinter. Dadurch entstehen eigenartige, ausgesprochen ruppige Seegangsbedingungen.

Die Insel wurde 1930 evakuiert, weil der schottische Staat die medizinische Versorgung mit seinen 100 Einwohnern nicht sicherstellen konnte. Die alten ca. 30 Häuser, teils noch aus der Bronzezeit, stehen dort und man kann auf der „Hauptstraße“ entlanggehen und diese ungeheure Geschichte spüren.



Heute ist die Insel bis auf ein paar Ranger unbewohnt. Der „Hafen“ ist nur eine kleine Bucht, die nach Osten und Süd-Osten völlig offen ist. Das Anker in der Bucht ist ähnlich wie auf Fair Isle, ein kleines Abenteuer. Man muss ständig bereit sein auszulaufen, egal ob bei Tag oder Nacht. Wir konnten zwei Nächte dort liegen und hatten das Glück, das alte Dorf und die Insel besichtigen zu können. Bei Beginn der dritten Nacht drehte der Wind und wir mussten mit einem Alarmstart dort verschwinden, denn wenn der Wind in die Bucht steht wird es gefährlich.

Der Weg zurück nach Oberndorf führte an der schottischen Westküste nach Süden, an Irland entlang, um Landsend herum und im Englischen Kanal zurück bis nach Helgoland und weiter nach Oberndorf. Jedes Mal, wenn wir von solchen Reisen in die Oste einlaufen, fragen wir uns immer, warum wir eigentlich weggesehelt sind, wo es doch hier im Osteland so gemütlich und schön ist.

Marlene + Bert Frisch

SY Heimkehr

Marlene und Bert Frisch leben in Oberndorf hinterm Deich. Sie segeln mit ihrem Motorsegler HEIMKEHR im Sommer viele Wochen in Nord- und Ostsee und insbesondere im Nordatlantik.

Wer mehr lesen möchte:
www.heimkehr-hamburg.de

Ich bin zwei Flüsse...

Die Stadt Bremervörde markiert nicht nur die Grenze zwischen dem Oberlauf und dem Unterlauf der Oste, sondern auch zwischen zwei jeweils rund 75 Kilometer langen Flussabschnitten gänzlich unterschiedlicher Natur:

Im Norden fließt die maritime untere Oste, eingedeicht und von Ebbe und Flut beherrscht, in deren Mündung Seeadler und Seehund heimisch sind – ein ideales Gewässer für Yachten aller Art und Tidenruderer.

Im Süden fließt die stille obere Oste, an der sich Eisvögel und Kraniche beobachten lassen und die über weite Strecken ein wunderbares Revier für Kajakfahrer und Kanuten ist. Mit ihrem so verschiedenartigen Charakter könnten die Oste von sich sagen: Ich bin zwei Flüsse.

Das Osteland – ein Revier, "das alles hat".



Ostewerft Geversdorf

**Ferien am Fluss – Erholung pur
auf der alten Werft hoch über der Oste**

**Herzlich willkommen
auf der Ostewerft Geversdorf!**

**Sie suchen Ruhe und Entspannung?
Direkt am Wasser mit viel Raum und Flair?**

Dann kommen Sie zu uns!

**Genießen Sie den Blick über die Flusslandschaft
auf den Terrassen einer unserer lichtdurchfluteten
Wohnungen im mediterranen Stil.**

Die alte Werft im neuen Stil



**Andrea Buchbinder
Tel. (04752) 1360
www.ostewerft.com**

Untere Oste:

Neptun regiert bis Bremervörde

„Sie ist einer der saubersten Flüsse im Norden Deutschlands und auch einer der schönsten. Trotzdem kennen sie nur wenige: die Oste, ein Fluss, den es zu entdecken gilt.“
ARD-Fernsehen

Wie auf der Elbe geben Ebbe und Flut auch auf der Oste den Rhythmus, die Geschwindigkeit und auch schon mal das Reiseziel vor. Die einen begreifen die Gezeiten als sportliche Herausforderung, die anderen geben sich gelassen dem Rhythmus von Ebbe und Flut hin. Zwischen Hoch- und Niedrigwasser liegen bis zu 2,65 Meter Tidenhub, die Stromgeschwindigkeit der Oste beträgt zwischen 2 und 4 Knoten, manchmal auch mehr Knoten (ca. 3,7 bis 8 km/h).

Obere Oste:

Entführung ins Paradies

Die obere Oste gehört mit ihren Seitenbächen zu den bedeutendsten Fließgewässerkomplexen der niedersächsischen Geestlandschaft mit **besonders geschützten Lebensräumen**. Die Ufergehölze, Röhrichte, Hochstaudendämme, Feuchtwiesen und vereinzelte Auwälder der Osteau sind Wohn-, Brut- und Nahrungsgebiet vieler Tiere; unter anderem finden sich hier Gebirgsstelze, Eisvogel, Fischotter, mehrere Libellenarten und verschiedene Kleinfischarten. Von Bremervörde bis Weertzen eignet sich die kurvenreiche, naturnahe Flussaue, bei hinreichendem Wasserstand, hervorragend zum Paddeln mit Kanu und Kajak; Motorboote sind nicht zugelassen.

Benutzt werden dürfen nur die Ein- und Ausstiegsstellen: In Fließrichtung (von Süden nach Norden) sind das Heeslingen, Zeven-Brauel, Godenstedt, Eitzmühlen, Rockstedt, Ober Ochtenhausen, Sandbostel und Bremervörde.

Für das Wasserwandern ist der Referenzpegel des NLWKN in Rockstedt mit Mindestwasserstand NN+ 6,64 m maßgeblich.

Wichtige Details zur Befahrbarkeit, zu den Pegeln sowie ein Link zur Verordnung stehen auf diesen Webseiten, die unbedingt beachtet werden sollte: www.tourow.de

Nützliche Webadressen:

<https://www.lk-row.de/buergerservice/dienstleistungen/wasserwandern-1295-0.html?myMedium=1>

https://www.lk-row.de/medien/dokumente/verordnung_zur_einschraenkung_des_gemeingebrauchs_an_fliessgewaessern_ab_16.04.2022.pdf?20220804072333

Besonders beachten sollten Sie die „Goldenen Regeln zum Wasserwandern auf den Flüssen Wümme und Oste“. (www.tourow.de/aktivitaeten/aktiv-durch-die-region/wasserwandern/goldene-regeln.html)

Informationstafeln am Fluss vermitteln einen schnellen Überblick über die Besonderheiten, die Natur und Landschaft bieten, und über Sehenswürdigkeiten, Gastronomie, Einkaufsmöglichkeiten und Quartiere.

Diese Angaben sind auch in dem Faltblatt „Wasserwandern auf der Oste“ mit Detailskizzen aller Ein- und Ausstiegsstellen enthalten, das beim Touristikverband Landkreis Rotenburg (Wümme) e.V. (TouROW) angefordert oder heruntergeladen werden kann. (Tel.: 04261-81960, info@tourow.de)

Eine Reportage von Oste-Kulturpreisträgerin Grit Klempow über eine Kanutour auf dem Oberlauf steht auf www.ostechronik.de.



Sollte mal ein Taxi fehlen – **1499** wählen.

TAXI Freese

Discofahrten • Kurierfahrten • Flughafentransfer • Rollstuhlbeförderung
Bestrahlungsfahrten • Kranken-Dialysefahrten

Inh. Michael Wobser • Mühlenweg 6 • 21781 Cadenberge

Rittergut Niendieck Hofcafé

Kulturgut &
Kunstmuseum

21781 Cadenberge OT Geversdorf
Niendieck 2, Tel. (04772) 860400



Familie Holzheu

Zu Kaffee und selbst gebackenem Kuchen sollten Sie uns in
unserem märchenhaft anmutenden Kleinod besuchen.

Jeden Samstag und Sonntag sowie feiertags ab 14 Uhr
und nach Vereinbarung sind wir für Sie da.

Für Ihren Empfang/Feier können Sie unsere Räumlichkeiten auch
mieten, wir beraten Sie gern. www.Kultur-Gut-Niendieck.de

Wetter- und Verkehrs- informationen

Unentbehrlich im Elbe-Revier ist der Gezeitenkalender der Deutschen Bucht vom Bundesamt für Seeschifffahrt und Hydrographie (siehe Kasten: Tipps). Wassersportler auf der Elbe, deren Boot mit einer UKW-Sprechfunkanlage ausgestattet ist, sind verpflichtet, die Verkehrsinformationen abzuhören: Cuxhaven Elbe-Traffic VHF 71
Brunsbüttel VHF 68.

Die Einfahrt in die Oste befindet sich dicht flussaufwärts von der Elbetonne 49. Zwischen den Oste-Tonnen 2 + 3 und 4 + 5 befindet sich eine Barre, deren Tiefe stark veränderlich ist. In den Vogelschutzgebieten im Ostewatt ist das Trockenfallen nur auf der Steuerbordseite des Fahrwassers zwischen den grünen Tonnen Oste 13 bis Tonne Oste 21 zulässig. Die Seehundbänke sollten mit größtmöglichem Abstand passiert werden.

Tipps:

Zulässige Geschwindigkeit durch das Wasser von der Mündung bis Hemmoor-Schwarzhütten 12 km/h, von dort bis Bremervörde 8 km/h. Vor den Prahmfähren und der Schwebefähre muss ein **langer Signalton** gegeben werden. Auf der Oste ist das Ankern erlaubt, sofern die Schifffahrt nicht behindert wird. An einigen Stellen, besonders im Mündungsbereich, gibt es zeitweise starken Tidenstrom.

Wichtige Links:

Der geniale Tidenrechner (Windows), einmalig in Deutschland für die untere Oste, kurze E-Mail an: krista.reibe@arcor.de
Zusendung ggf. mit Wunschtermin gegen Spende (Siehe auch Seite 51)

Deutscher Wetterdienst, Abteilung Seeschifffahrt (DWD):
www.dwd.de

Tidenkalender: Bundesamt für Seeschifffahrt und Hydrographie (BSH):

www.bsh.de

Wasserstraßen- und Schifffahrtsamt:

www.wsa-cuxhaven.de

Elektronisches Wasserstraßen-Informationssystem: www.elwis.de

Wasserstände: www.pegelonline.wsv.de

Sperrwerk: www.ostesperrwerk.de

Online-Prospekt „Skipper Guide“:

Yacht- und Sportboothäfen Maritime Landschaft Unterelbe“, www.maritime-elbe.de/schifffahrt/Skipper-guide

Angeln an der Oste – und vom Boot aus

Die untere Oste ist ein Angelrevier - hier die einzuhaltenden Bestimmungen mit Hinweisen auf Gastkarten.

Strom-km 58,91 bis zur Mündung - Küstengewässer / freie Fischerei - mit Personalausweis oder Pass

Strom-km 14,52 bis 22,90 und 25,80 bis 58,91, Ostepachtgemeinschaft II,
www.sfv-oste.net

Strom-km 22,90 bis 25,80, Ferienpark

„Geesthof“, www.geesthof.de/angeln

Strom-km 0 bis 14,52, Ostepachtgemeinschaft I, www.fsv-bremervoerde.de

Häfen an der Unteren Oste

Der Tidenhub der Oste bei Belum (Strom-km 70) beträgt 2,65 m, in Hechthausen (Strom-km 31) noch 1,90 m, bei Bremervörde etwa 1,20 m. Die Flussbreite liegt im unteren Bereich zwischen 200 und 220 m, im mittleren Bereich des Unterlaufs (Strom-km 43) bei etwa 60 m und unterhalb von Bremervörde bei 25 m. Als erstes festes Bauwerk erscheint Gästen, die von der Elbe kommen, das schon von weitem sichtbare, im Jahre 1968 fertiggestellte Sturmflutsperrwerk, zwischen Belum und Neuhaus.



Horizonte erweitern - Küste erleben

www.natureum-niederelbe.de | 047 53 / 84 21 10 | Neuenhof 8 | 21730 Balje

» Printmedien » ALL YOU NEED

druckpartner hemmoor

Stader Straße 53 | 21745 Hemmoor | Tel. 04771 3616

GRAFIK | DRUCK | WERBETECHNIK

mail@druckpartner-hemmoor.de

**Wir beraten
Sie gerne!**



Ihr Servicepartner an der Unterelbe:

WENZEL-MARIN

Deichstraße 16 Postfach 1104

D - 21785 Neuhaus(Oste)

Tel: 04752-639 Fax 04752-695

www.wentzel-marine.de

E-Mail: info@wentzel-marine.de



Wir bieten für den Wassersport die Herstellung von:

Tanks für Wasser • Treibstoff und Fäkalien nach Maß • Langzeitwellenanlagen mit 5 Jahren Garantie • Sonderanfertigungen • sowie Yachtzubehör • Winterkonservierung und vieles mehr...

Den Vertrieb und Service von:



Verhalten bei Notfällen auf der Oste
Notruf (Feuerwehr/Rettungsdienst): 112

Geben Sie an:

Wo ist der Notfall? Z.B. auf der Oste zwischen Ortschaften, Anlegern oder Angabe vom Strom-km.

Was ist geschehen? Z.B. Feuer, Unfall, Motorausfall, Wassereinbruch.

Wieviele Verletzte/Betroffene sind zu versorgen?

Welche Verletzungen/Krankheitszeichen haben die Betroffenen?

Warten Sie auf Rückfragen der Rettungsleitstelle!

Mehrere Feuerwehren an der Oste verfügen über Einsatzboote, u.a. in Neuhaus, Oberndorf, Osten, Burweg und Kranenburg.

Ärztlicher Bereitschaftsdienst: 116117
Apothekennotdienst: 22833

Das Ostesperrwerk

Strom - km 70

Vor dem Sperrwerk gibt es keine Liegeplätze.

Textauszug (gekürzt) Wasserstraßen- und Schifffahrtsamt (www.wsa-cuxhaven.de)
Für den Betrieb der Klappbrücke gilt folgende Regelung: Die Schifffahrt hat Vorrang vor dem Straßenverkehr. Die Grundstellung der Klappbrücke ist für die Schifffahrt geöffnet. Die Durchfahrtsbreite beträgt 22,00m, die Durchfahrtshöhe 5,75m bei MThw in der Brückenmitte bzw. 8,4 m bei MTnw.

Sollte die Brücke für den Straßen- und Fußgängerverkehr heruntergeklappt sein, wird sie auf Anforderung der Schifffahrt geöffnet.

Dies betrifft insbesondere folgende Zeiträume:

Brückenleitstand-Besetzung:

• **Vom 1. April - 30. September**

Di., Mi., Do.: 10:00 - 17:00 Uhr

Sa., So.: 10:00 - 18:00 Uhr

Montag und Freitag für die Schifffahrt geöffnet.

Die Öffnung der Brücke erfolgt unmittelbar nach der Anmeldung über "Oste-Bridge", UKW-Kanal 69 oder Tel. 04753-844910.

• **Vom 1. Oktober - 31. März**

Di., Mi., Do.: 10:00 - 17:00 Uhr

Die Öffnung der Brücke erfolgt unmittelbar nach der Anmeldung über "Oste Bridge", UKW-Kanal 69 oder Tel. 04753-844910.

• **Sa. und So. keine Leitstandsbesetzung**

Für die Schifffahrt geöffnet.

Die Öffnung der Brücke erfolgt ca. 60 Minuten nach der Anmeldung über "Elbe Traffic", UKW-Kanal 71 oder Tel. 04721-567383.

Brückenpegel befinden sich unter- und oberhalb des Sperrwerks. Bei Sturmflutgefahr wird das Sperrwerk bei einem Wasserstand von 1,0m über MThw geschlossen.

Die Oste ist von der Elbe bis zum Sperrwerk bei Balje betonnt.

Stromaufwärts folgen Klappbrücken in Geversdorf und Oberndorf. Wer über Osten hinaus (feste Brücke!) die untere Oste bis Bremervörde befahren will, muss unter Umständen den Mast legen. Die Höchstgeschwindigkeit von der Mündung bis Schwarzenhütten (Strom-km 50) beträgt 12 km/h, von dort bis Bremervörde 8 km/h. Wasserski und Surfen sind nicht gestattet.

Bei der Fahrt osteaufwärts liegt bei Strom-km 68 an Steuerbord der Yachthafen Neuhaus. Das An- und Ablegen wird durch den Tidenstrom beeinflusst.

Zwei Linden
DAS feine GASTHAUS

Itzwörderer Str. 4 • 21730 **Balje-Hörne**

Aus der Region – für die Region

Warme Küche ab 17 Uhr bis ca. 20 Uhr
Sonntag
zusätzlich 11:30 bis 14 Uhr
Mittwoch & Donnerstag Ruhetag



Telefon 04753/84300 
mail@hotel-zwei-linden.de • www.hotel-zwei-linden.de

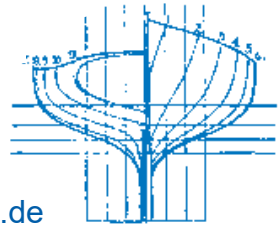


Bootswerft Neuhaus

Inh. Martin Skadow e.K.

Hallenwinterlager und Freilager
Wasserliegeplätze

Schleusenstraße 6 • 21785 Neuhaus
Tel: 04752-223 • www.bootswerft-neuhaus.de



Wiebkes Klönstuv



Café · Bistro · Dorfladen · Sommerterrasse · Lotto · Postagentur · Fahrradtankstelle

... ein Blick in die Zeitung
... ein leckeres Brötchen
... eine schnelle Pizza

... einen heißen Kaffee oder Tee
... ein heißes Würstchen
... ein gutes Stück selbstgebackener Kuchen
... oder doch lieber ein Mövenpick-Eis?

Ein Ausflug in Wiebkes Klönstuv lohnt sich immer ...

Schützenstr. 16 • Neuhaus • 04752 / 841132 • www.wiebkes-kloenstuv.de

Neuhaus Yachthafen



Strom - km 68
Wassertiefe bei NW 3,00 m,
Tidenhub 2,50 m, tidenunabhängig

Träger

Seglervereinigung Neuhaus (SVNO)

Vorsitzender: Joachim Schlichting

Tel. 04752-841054 / 0172-9624255

info@svno-neuhaus.de

Hafenmeister: Manfred Hoffmann

Tel. 01520-5893777

hafenmeister@svno-neuhaus.de

www.svno-neuhaus.de

Ausstattung

Gastliegeplätze 20-25, Grillplatz, Kinderschaukel, Duschen, Toiletten, Waschmaschine, Wasser- und Stromanschluss, Müllbehälter, Mastenkran

Boule/Boccia-Platz und Adventure Mini Golf zu Fuß in 5 Min. erreichbar

Fahrradverleih

beim Hafenmeister (für Kurztrips)

Im Ortskern von Neuhaus liegt der bei Hochwasser zugängliche historische Hafen.

Neuhaus, Historischer Hafen



Einfahrt Strom - km 68
Wassertiefe bei NW 0,80 m,
Tidenhub 2,50 m

Träger

Kommunaler Hafen

Flecken Neuhaus (Oste)

Hafenmeister: Carsten Meyer,

Tel. 0171-9441986

meyer.neuhaus@googlemail.com

Ausstattung

Gastliegeplätze 3 - 4,
Kanueinstieg, Duschen, Toiletten, Wasser- und Stromanschluss, Müllbehälter, Slip

Mastenkran

auf der Werft, in der Bootsagerung Lühmann und am Yachthafen Neuhaus (Oste).

Fahrradverleih

Wiebkes Klönstuv

Schützenstraße 16, 21785 Neuhaus

Tel. 04752-841132

Angaben für beide Häfen

Angelscheine

Wiebkes Klönstuv

Tankstelle

in Cadenberge (5 km)


AB AUFS WASSER MIT DIR!

Wage deine ersten Starts auf Wasserski oder drehe deine Runden auf dem Wakeboard. Zwischendurch chillst du mit Speisen und Getränke aus unserer Gastronomie am Strand. Ideal für einen unvergesslichen Tag am Wasser!

*Alle Infos, Öffnungszeiten und Preise:
wasserski-neuhaus.de



***MÄRZ BIS
OKTOBER
GEÖFFNET!**



+49 (0)4752/12 61 | mail@wasserski-neuhaus.de



**Bootslagerung Lühmann
Inh. Volker Karp**

Neuhäuser Deich
21785 Neuhaus (Oste)
Telefon: 0173 - 604 61 67
Mail: v.karp@gmx.de

Hallenlager - Außenlager - Wasserliegeplätze - Yachtüberführungen


**Mit dem Rad durch
das schöne Osteland.**

Meisterbetrieb Sascha Schlüer
in Cadenberge Tel. 04777 932053



Fahrradhalle Schlüer | Gewerbestraße 2 | 2 781 Cadenberge

www.fahrradhalle-schluer.de



Kleines
Parkhotel

Bürgerpark 3
21785 Neuhaus (Oste)
Tel. 04752-844146



Einzel-, Doppel- &
Mehrbettzimmer

Homepage: www.kleines-parkhotel.de • Mail: info@kleines-parkhotel.de

Nahverkehr

Bahnhof Cadenberge (5 km)

Taxi Freese

Cadenberge, Tel. 04777-1499

Taxi Liewke

Cadenberge, Tel. 04777-93400

Einkaufsmöglichkeiten

Supermärkte, Bäckerei in Cadenberge (5 km)

Wiebkes Klönstuv

Getränke, Lebensmittel, Backwaren, Postagentur
Tel. 04752-841132

Ulex Spirituosen

Fabrikation feiner Liköre und Spirituosen
Tel. 04752-841031

Wochenmarkt an der Kirche:

jeden Dienstag 9:00 - 12:00 Uhr

Sparkassen-Mobil

Weser-Elbe Sparkasse

Bei der Kirche, 21785 Neuhaus
Do. 9:00 - 11:00 Uhr

Ärztliche Versorgung

Arzt vor Ort

Apotheke Cadenberge (6 km)

Tierarzt Hemmoor (16 km)

Tierarzt Otterndorf (11 km)

Tierarzt Lamstedt (16 km)

Krankenhaus Otterndorf (11 km)

Bootszubehör/- Service/-Lagerung/-Werft

Wentzel-Marin

Deichstraße 16, 21785 Neuhaus
Tel. 04752-639, Mobiler Werkstattwagen

Bootswerft Neuhaus

Schleusenstraße 6, 21785 Neuhaus
Tel. 04752-223

Bootslagerung Lühmann

Inh. Volker Karp,
Neuhäuser Deich, 21785 Neuhaus
Tel. 0173-6046167

Wohnmobilstellplatz

8 Plätze am neuen Yachthafen

Quartiere / Gastronomie

Kleines Parkhotel

Bürgerpark 3, 21785 Neuhaus
Tel. 04752-844146

Brauhaus Alt-Neuhaus mit Biergarten

Bei der Kirche 1, 21785 Neuhaus
Tel. 04752-841033

Wiebkes Klönstuv mit Sonnenterrasse

Schützenstraße 16, 21785 Neuhaus
Tel. 04752-841132

Wasserski & Wakeboard

Wasserskianlage
April - Oktober geöffnet

Kiosk & Bistro an der Wasserskianlage

Seestraße, 21785 Neuhaus
Tel. 04752-1261

Touristeninformation

Tourismuszentrale Wingst der
Samtgemeinde Land Hadeln
Schwimmbadallee 12, 21789 Wingst
Tel. 04778-81200
urlaub@wingst.de
www.wingst.de

Sehenswürdigkeiten

Emmaus-Kirche, Historischer Hafen,
Ulex-Spirituosenfabrik und Brauhaus,
Historischer Kornspeicher mit Heimatmu-
seum, Wasserski-Anlage auf dem Ostesee,
Wanderweg Historische Ostedeichroute
Naturkundliches Museum Natureum, Oste-
Sperrwerk (Balje 4 km)

Brauhaus Alt Neuhaus



Tel.: 0 47 52 - 84 10 33


Öffnungszeiten:

Mi - Sa ab 17.00

So - Di Ruhetage

**Unser selbstgebrautes Bier vom Fass:
Cronmeyers hell und Cronmeyers dunkel**

Bei der Kirche 1 • 21785 Neuhaus (Oste)



U L E X

Schnäpse

G.F. ULEX Nachfolger
Fabrikation feiner Liköre
und Spirituosen

Inh.: Olaf Schlichting
Bei der Kirche 1
21785 Neuhaus (Oste)

Büro- und Öffnungszeiten:

Mo und

Mi - Fr 9.00 - 17.00

Di 9.00 - 13.00

Sa 10.00 - 12.00

Tel.: 04752 - 84 10 31

Fax: 04752 - 84 10 35

info@ulex.de • www.ulex.de

Bei Strom-km 65 liegt an Steuerbord die Gemeinde Geversdorf.

Die Klappbrücke hat bei geschlossener Brücke eine Durchfahrtshöhe von 3,75 m bei MThw und wird bei Anforderung zur vollen und halben Stunde geöffnet. Die Brücke ist besetzt von 7:30 Uhr bis 19:30 Uhr, Signal 2 x lang oder UKW-Kanal 69 oder Tel. 04752-7121.

Geversdorf



Strom - km 65
Wassertiefe bei NW 2,50 m,
Tidenhub 2,50 m

Brücke

Klappbrücke Geversdorf

Träger

Seglervereinigung Oste Hemmoor e. V.

Vorsitzender: Olaf Schulz

Tel. 04774-9191 / 0175-8544785

svohemmoor@t-online.de

Hafenmeisterin: Brigitte Zeeck,

Tel. 04752-630

Ausstattung

freie Plätze = Gastliegeplätze, Duschen und Toiletten im barrierefreien Sanitärhaus am Anleger, Wasser- und Stromanschluss, Müllbehälter, Mastenkran, Slip (in Geversdorftzwörden), Grillplatz

Fahrradverleih

Fahrradhalle Schlüer

Gewerbestraße 2, 21781 Cadenberge

Tel. 04777-932053

Fahrradanlieferung nach telefonischer
Absprache

Tankstelle

in Cadenberge (5 km)

Nahverkehr

Bahnhof Cadenberge (5 km)

Taxi Freese

Cadenberge, Tel. 04777-1499

Taxi Liewke

Cadenberge, Tel. 93400

Bootszubehör/- Service/-Lagerung/-Werft

siehe Neuhaus (4 km)

Einkaufsmöglichkeiten

Schumacher's Fischdelikatessen (Balje),
Supermarkt, Bäcker, Post, Bank in
Cadenberge (5 km)

Wochenmärkte:

Cadenberge, Am Marktplatz

jeden Donnerstag, 8:00 - 12:30 Uhr

Neuhaus (Oste), An der Kirche

jeden Donnerstag, 9:00 - 12:00 Uhr

Ärztliche Versorgung

Arzt in Neuhaus (4 km) und Cadenberge (5 km)

Zahnarzt in Cadenberge (5 km), Apotheke in

Cadenberge (5 km), Tierarzt in Hemmoor (14 km)

Lamstedt (14 km) und Otterndorf (13 km),

Krankenhaus in Otterndorf (13 km)

Hallenbad / Freibad

Schwimmbadallee 8, 21789 Wingst

Tel. 04778-442

»Toto-Lotto« **Lemke's Dorfladen** »Postfiliale«

Oberndorf /Oste, Hauptstr. 63 - Telefon (04772) / 238

Öffnungszeiten: Mo.-Sa. 8.00-12.00 Uhr und Mo., Do., Fr. 15.00-18.30 Uhr

Alles für den täglichen Bedarf

Knackfrische Brötchen, viele regionale Spezialitäten: Äpfel, Nudeln, Milchprodukte, Ulex Spirituosen, z.B. Osteland Aquavit

Das besondere Einkaufserlebnis - Klönsnack inklusive

www.lemke4u.de dorfladen@lemke4u.de



ELEKTRO



HEIZUNG



SANITÄR



KLEMPNEREI



KLIMA



LÜFTUNG



Bahnhofstraße 55 | 21787 Oberndorf (Oste)

Telefon 0 47 72 - 358 | info@uhtenwoldt.com



www.uhtenwoldt-oberndorf.de



ELEKTRO - HEIZUNG - SANITÄR

Uhtenwoldt

Oberndorf-Wingst

Ostekieker

... Das ideale Ausflugsziel

Ob mit dem Fahrrad, Motorrad, Auto, Bus oder Boot! Auch Anlegeplätze sind vorhanden!!! Der "Ostekieker" in Oberndorf/Oste ist ein festliegendes Restaurantschiff und hat seinen Liegeplatz hinter der Kirche auf der Oste.

Wir bieten durchgehend leckere Fleisch- und Fischspeisen sowie Kaffee, Kuchen und Eis.

Öffnungszeiten:

Ab 29.04. bis Anfang Oktober ab 11.30 Uhr.
Mittwoch und Donnerstag Ruhetag

Familie Bünning

Bei der Kirche 1 • 21787 Oberndorf (Oste)
Tel. 0173 / 747 19 65 • ostekieker@freenet.de
www.ostekieker.de



Quartiere / Gastronomie

Ostewerft Geversdorf

Hauptstraße 22, 21784 Geversdorf
Tel. 04752-1360
www.ostewerft.com

Pension und Kulturcafé

Rittergut Niendieck

Niendieck 2, 21781 Cadenberge-Geversdorf
Tel. 04772-860400

Hotel Zwei Linden

Itzwörder Straße 4, 21730 Balje
Tel. 04753-84300

Hotel Restaurant Zum Weißen Roß

Bergstraße 5, 21781 Cadenberge
Tel. 04777-808090

Taubenhof Gut Cadenberge

Graf-Bremer-Str. 33, 21781 Cadenberge
Tel. 04777-800272

Bistorante Marc5

Am Markt 5, 21781 Cadenberge
Tel. 04777-808988

**und div. weitere Imbisse, Restaurants,
Cafés vor Ort**

Touristeninformation

Tourismuszentrale Wingst
(siehe Neuhaus)

Sehenswürdigkeiten

Heimatmuseum im Rathaus Geversdorf,
Wanderweg Historische Ostedeichroute

Die nächste Ortschaft bei Strom-km 56 ist Oberndorf. Hier verbindet eine weitere Klappbrücke Oberndorf mit dem Gemeindeteil Oberndorf-Bentwisch.

Bei Strom-km 56 liegt an beiden Seiten des Ufers die Gemeinde Oberndorf.

Die Klappbrücke hat bei geschlossener Brücke eine Durchfahrtshöhe von 3,75 m bei MThw und wird bei Anforderung zur vollen und halben Stunde geöffnet.

Die Brücke ist von 7:30 Uhr bis 19:30 Uhr besetzt, sonst nach telefonischer Anmeldung, Signal 2x lang oder UKW-Kanal 69 oder Tel. 04772-861011.

Oberndorf



Strom - km 56

Wassertiefe bei NW 2,50 m,
Tidenhub 2,50 m

Brücke

Klappbrücke Oberndorf

Träger



Seglergemeinschaft Oberndorf-Oste e.V. (SGO)
Martin Peters, 1. Vorsitzender
Tel. 0172-6262083
skymartin66@gmail.com

Ausstattung

Vor der Brücke liegt an Backbord ein 210m langer Anleger der Seglergemeinschaft Oberndorf mit Gastliegeplätzen, hinter der



ehrenamtlich
geführtes Kultur-
restaurant

KÖSTLICH ESSEN.
KULTUR **BESONDERS** GENIESSEN.
AUSSERGEWÖHNLICH FEIERN.
FRÖHLICH KEGELN.



**Don-
ners-
tag =
PIZZA**



MI-SO 17.30-22 Uhr / Frühschoppen FR 11-13 Uhr

www.kombuese-53grad.de | post@kombuese-53grad.de
Hauptstr. 28 | 21787 Oberndorf | **(04772) 860 89 13**

Brücke folgen Backbord und Steuerbord weitere Bootsanleger der SG Oberndorf, ebenfalls mit Gastliegeplätzen. Auf der Bentwischer Seite (Backbord), gegenüber vom Wohnmobilplatz, finden Wasserfreunde Dusche und WC. Kanueinstieg, Duschen, Toiletten, Strom- und Wasseranschluss, Müllbehälter, freies WLAN am Steg, Slip: (Tel. 04772-358),

Fahrradverleih

Fahrradhalle Schlüer

(siehe Geversdorf), Fahrradlieferung nach telefonischer Absprache

Angelscheine

Dorfladen Lemke

Hauptstraße 65, 21787 Oberndorf
Tel. 04772-238

Tankstellen

in Cadenberge (6 km)

Nahverkehr

Bahnhof Wingst (4 km)

Taxi Freese

Cadenberge, Tel. 04777-1499

Taxi Liewke

Cadenberge, Tel. 93400

Bootszubehör/- Service/-Lagerung/-Werft

siehe Neuhaus (8 km)

Einkaufsmöglichkeiten

Dorfladen Lemke

Post, Lotto, Brötchen und Lebensmittel
Hauptstraße 68, 21787 Oberndorf
Tel. 04772-238

Molkerei-Laden Hasenfleet (2,5 km),

Tel. 04772-8266

Mo. - Fr. 8:00 - 12:00 Uhr

Sparkassenmobil

Weser-Elbe Sparkasse

Hoffm.-v.-Fallersleben-Str. 10,
21787 Oberndorf
Do. 9:00 - 11:00 Uhr

Ärztliche Versorgung

Arzt und Zahnarzt

Tierarzt Hemmoor und Lamstedt (10 km)

Apothek Wingst (3 km)

Krankenhaus in Otterndorf (22 km)

Hallenbad / Freibad

Schwimmbadallee 8, 21789 Wingst
Tel. 04778-442

Zeltplatz und Wohnmobilstellplatz

in Anlegernähe

Quartiere / Gastronomie

Jugendherberge Wingst (3 km)

Molkereistraße 11, 21789 Wingst

Tel. 04778-262

Restaurantschiff Ostekieker

am Anleger, 21787 Oberndorf

Tel. 0173-7471965

Kombüse 53° Nord

Hauptstraße 28, 21787 Oberndorf

Tel. 04772-8608913

Restaurant/Hotel Peter (2,5 km)

Bahnhofstraße 1, 21789 Wingst

Tel. 04778-279

Alte Tischlerei (3 km)

Molkereistraße 3, 21789 Wingst

Tel. 04778-6205333

moin@altetischlerei-wingst.de

Touristeninformation

Tourismuszentrale Wingst

(siehe Neuhaus)



H HAGEDORN
Products & Systems GmbH

MARITIME / INDUSTRIE / OFFSHORE



PRODUKTE

- Pumpen
- Elektromotoren
- Kläranlagen
- Vakuum-Sanitärtechnik
- Sicherheitsbeschilderung
- Gebläse/Ventilatoren
- Badausstattung

SERVICE

- Wartung
- Reparatur
- Engineering
- Ersatzteile

HAGEDORN Products & Systems GmbH
Neue Straße 7
21745 Hemmoor
Tel: 04771/68904 0
info@hagedorn-products.de

24 h tanken in Osten



Raiffeisen
Weser-Elbe eG

Ihre Raiffeisen-Tankstelle in Osten

Kranenweide 4 · Tel.: 04745 - 9447 22

Bad Bederkesa · Raiffeisenstr. 10 · 27624 Geestland
www.raiffeisen-weser-elbe.de · Tel.: 04745-9447 0

Fahrrad-Shop Hemmoor · Rudi Stamm

Zubehör · Werkstattservice · Ersatzteile · Verleih



- E-Räder von Victoria und Conway
- Bosch E-Radservice
- Lieferservice (Kostenlos in Hemmoor)

Öffnungszeiten:

Mo. bis Fr. 9.00 – 12.30 Uhr 13.30 – 18.00 Uhr
Mittwoch geschlossen
Samstag 9.00 – 13.00 Uhr

Bahnhofstraße 3 · 21745 Hemmoor · Telefon (0 47 71) 60 28 22
Internet: www.fahrrad-hemmoor.de

Unsere Leasingangebote
für Diensträder:
Jobrad, Beovelo, Businessbike
und mein-dienstrad.

Sehenswürdigkeiten

Museum Spurensuche, Kirche, Reeperbahn (alte Seilerei), Molkerei, schwimmendes Stördenkmal in der Oste, Wanderweg Historische Ostedeichroute, Zoo und Spielpark, Waldspielplatz, Aussichtsturm Deutscher Olymp in der Wingst (5 km)

Stromaufwärts an Steuerbord liegt der frühere Lösch- und Ladeplatz „Schwarzenhütten“ der einstigen Hemmoorer Zementindustrie. Bis hierher fuhren seegehende Schiffe mit einem Tiefgang bis 4,5 m und einer Länge bis zu 85 m.

Hemmoor-Schwarzenhütten



Strom - km 50
Wassertiefe bei NW 2,00 m,
Tidenhub 2,50 m

Träger

Seglervereinigung Oste Hemmoor e. V.

Vorsitzender: Olaf Schulz

Tel. 04774-9191 / 0175-8544785

Hafenmeister: Detlef Just

Tel. 0160-8011497

svohemmoor@t-online.de

Ausstattung

freie Plätze = Gastliegeplätze, Dusche, Toilette, Wasser- und Stromanschluss, Müllbehälter, Winterlager in Hallen (1200 m²), Autokran vor und nach der Saison

Angelscheine

Tourist-Info im Bahnhof Hemmoor

Zoohandlung Lange

Alter Postweg 10, 21745 Hemmoor

Fahrradverleih

Fahrradshop Hemmoor

E-Räder – Service – Verleih

Bahnhofstraße 3, 21745 Hemmoor

Tel. 04771-602822

Fahrradanlieferung nach telef. Absprache

Fahrradhalle Schlüer (siehe Geversdorf)

Tel. 04777-932053

Tankstelle

ca. 1,5 km

Nahverkehr

Bahnhof Hemmoor

Taxi Beckmann

Hemmoor, Tel. 04771-8166

Taxi Draack

Hemmoor, Tel. 04771-2436

Bootszubehör/- Service /Kanuverleih

Firma Reibe (siehe Hechthausen)

Einkaufsmöglichkeiten

Supermärkte, Post, Bank, Einzelhandelsgeschäfte, Optiker, Hörgeräteakustiker u.v.m.

Wochenmarkt Rathausplatz:

jeden Freitag, 8:00 - 12:30 Uhr

Ärztliche Versorgung

Ärzte, Fachärzte, Zahnarzt, Apotheken

Tierarzt, Krankenhaus Stade (25 km)

Solarium, Schwimmbad

Ostewelle Hemmoor

Lamstedter Str. 1, 21745 Hemmoor.

Tel. 04771-3343

Altes Amtsgericht

Lange Straße 22, 21756 Osten
Tel. 04771-23 71, Fax 04771-887 404
Mobil 0171-69 43 169
Öffnungszeiten: Mi, bis Sa, ab 18 Uhr
So- und Feiertagen ab 11 Uhr
Mo.- Di, Ruhetag



Altes Amtsgericht



Osteland-Festhaus

Güterschuppen

Bahnhofsweg 2, 21745 Hemmoor
Tel. 04771-888 788
oder 04771-2371
Telefax 04771-887 404



Güterschuppen



Osteland Event-Catering

Osteland Event-Catering

Lange Straße 22, 21756 Osten
Mobil 0171-111 44 20

JAN NACHTIGALL

Koch aus Leidenschaft



Lange Straße 22
21756 Osten

Tel.: 04771-23 71
Fax: 04771-887 404

info@jan-nachtigall.de
www.jan-nachtigall.de



POMMIPAUL

Der Kultimbiss

an der B73 vor dem Kreidensee
Lecker essen & trinken

☎ 04771 - 5151

Hauptstraße 143a • 21745 Hemmoor



TAXI DRAACK

TAXEN-MIETWAGEN
KLEINBUSBETRIEB

Inh. Oliver Ewald
Bahnhofsweg 9
21745 Hemmoor

TAXI

TEL: 04771-2436

Personenbeförderung
Krankenfahrten
Bestrahlungsfahrten

Dialyse-Fahrten
Flughafentransfer
Schulfahrten

Discofahrten
Einkaufsfahrten

Quartiere / Gastronomie

Campingplatz am Kreidensee

Cuxhavener Straße 1, 21745 Hemmoor
Tel. 04771-7921

Imbiss Pommi Paul

Hauptstraße 143 a, 21745 Hemmoor
Tel. 04771-5151

ToGao, Fine Sushi & Asian Cuisine

Hauptstraße 143, 21745 Hemmoor
Tel. 04771-6890779

Ohl's Restaurant mit Mittagstisch

Rathausplatz 7, 21745 Hemmoor
Tel. 04771-2055

Pizzeria Roma

Stader Straße 96, 21745 Hemmoor
Tel. 04771-8400

Bäckerei Café Buck

Bahnhofstraße 4 u. Otto-Peschel-Straße 4
21745 Hemmoor

Pizzeria La Strada

Bahnhofstraße 18, 21745 Hemmoor
Tel. 04771-4418

und div. weitere Imbisse, Restaurants, Cafés vor Ort

Touristeninformation

Tourist-Info Hemmoor
Bahnhofsweg 4, 21745 Hemmoor
Tel. 04771-6869768
www.tourismus-hemmoor.de

Sehenswürdigkeiten

Schwebefähre Osten-Hemmoor mit Fährstuv (Osten) und Schwebefähren-Infomeile (Hemmoor-Basbeck), Deutsches Zementmuseum mit historischem Zement-Rundwanderweg, Kulturdiele mit wechselnden Veranstaltungen, Hemmoorium (Heimatmuseum) Kreidensee mit Tauchbasis,

Vogelbeobachtungsstation "An der Heide", Wanderweg Historische Ostedeichroute, evangelische Kirchen Warstade und Basbeck, katholische Kirche St. Ansgar

Die weitere Fahrt ist für Boote mit einem stehenden Mast an der festen Straßenbrücke bei Osten (Strom-km 48) beendet. Durchfahrtshöhe bei MThw 4,86 m und bei MTnw 7,13 m).

Etwa 300 m vor der Brücke an Backbord hat der WSC Osten zwei Anlegestellen für Sportboote, die auch von Gastbooten genutzt werden können. Von hier aus kann man die 1909 erbaute Schwebefähre Osten - Hemmoor (www.schwebefahre.de) erblicken, mit der die Fördergesellschaft zur Erhaltung der Schwebefähre Demonstrationsfahrten veranstaltet.

Hemmoorer Ruderverein



Strom - km 48
www.wf-hemmoor.de

Die Wasserfreunde Hemmoor, sind mittlerweile ein reiner Ruderverein und zählen mit ca. 30 aktiven Ruderern eher zu den kleinen Vereinen.

Seit 1965 wird in Hemmoor gerudert, zuerst nur mit einem einzigem Boot. Heute hat der Verein über 10 Boote. Er richtet seit über 40 Jahren jährlich den "Ostemarathon" aus, der nach einigen Änderungen seit ein paar Jahren das "Traditionswochenende auf der Oste" ist.

Schumacher's Fischdelikatessen

Wir räuchern täglich frisch regionalen Fisch

in traditionell gleichbleibender, erstklassiger Qualität.

Aale • Lachse • Forellen

Dazu gibt es unseren

Fischplatten-Service für die ganze Familie.



Inh. Harald Zeeck • Itzwördener Straße 9, 21730 Balje/Hörne
Tel. (04753) 8182 • E-Mail: Fisch.Zeeck@gmail.com
Öffnungszeiten: Mo. 9-12 Uhr, Di.-Fr. 9-17 Uhr, Sa. 9-12 Uhr

Fleischerei C. Guthahn

mit Backshop

Inh. Detlef Brandt



Fährstr. 24, 21756 Osten
Telefon (04771) 2505, Fax 8602



**Frische und Qualität
aus eigener Schlachtung**

Cafe Central

Der gemütliche Treffpunkt im historischen Osten

*Lassen Sie sich
mit einem Stück
hausgemachter Torte,
einer Kugel Eis
oder einem Flammkuchen
bei einer Tasse Kaffee,
einem Glas Bier
oder Wein verwöhnen.*



Am Markt 2, 21756 Osten
cafecentral.osten@yahoo.com
Tel.: 0176 - 860 884 57

In jedem Frühjahr findet im Verein der Ruderkurs des Gymnasiums Warstade statt. Jeder kommt auf seine Kosten: Workout auf dem Wasser, sportlich im Rennboot oder eher gemütlich im Wanderboot. Der Fluss bietet viel: Alte Industrieanlagen (Hafen Schwarzenhütten), Schwebefähre (Osten), unberührte Natur, am Fluss gelegene Gastronomie.

Als Nebenfluss der Elbe ist die Oste tidenabhängig, das heißt die Strömungsrichtung wechselt mehrmals täglich. Dies schränkt den Betrieb aber nicht ein, sondern bietet die Möglichkeit, viele verschiedene Touren zu fahren.

Die Steganlage ist für Motor- und Segelboote nicht geeignet!

Osten



Strom - km 48
Wassertiefe bei NW 1,80 m,
Tidenhub 2,00 m

Träger

Wassersport-Club Osten e.V.
Vorsitzender: Hendrik Golkowski,
Tel. 04771-689705 / 0174-9719177
info@wsc-osten.de
www.wsc-osten.de

Ausstattung

Gastliegeplätze 6,
Duschen, Toiletten, Wasser- und Strom-
Anschluss, Kanueinstieg, Slip,
Müllbehälter

Angelscheine

Nicotel

Birkenstraße 6, 21756 Osten
Tel. 04771-8885959

Hotel Seefahrer

Achthöfener Deich 10, 21756 Osten
Tel. 04771-6419936

Fahrradverleih

Fahrradshop Hemmoor

E-Räder – Service – Verleih
(siehe Hemmoor-Schwarzenhütten)
Fahrradanlieferung nach telefonischer
Absprache

Tankstelle

Raiffeisen Osten/Altendorf (3 km)
und in Hemmoor

Nahverkehr

Bahnhof Hemmoor (3 km)

Taxi Beckmann

Hemmoor, Tel. 04771-8166

Taxi Draack

Hemmoor, Tel. 04771-2436

Bootszubehör/- Service /Kanuverleih

Firma Reibe (siehe Hechthausen)

Einkaufsmöglichkeiten

Schlachtereier Guthahn mit Backshop und
Lebensmitteln

Sparkassenmobil

Weser-Elbe Sparkasse

Schützenstraße/Parkplatz Osteland Festhaus
jeden Donnerstag, 15:30 - 16:30 Uhr

Das Osteland von seiner schönsten Seite...



Vom eigenen Anleger
direkt in die Strandbar



Mitten zwischen Osten
und Oberndorf



Achthöfener Deich 10 | 21756 Osten
Tel.: 04771-64 199 36 | www.Seefahrer-Hotel.de



**Post, DHL Shop, Lotto
Nicotel**

Birkenstraße 6, 21756 Osten
Tel. 04771-8885959

Ärztliche Versorgung

Ärzte, Zahnarzt, Apotheke,
Tierarzt Hemmoor (3 km),
Krankenhaus Stade (25 km)

Solarium, Schwimmbad

Ostewelle Hemmoor

(siehe Hemmoor-Schwarzenhütten)

Quartiere / Gastronomie

Hotel Seefahrer

Deichrestaurant, Café, Hotel,
Strandbar und Biergarten
Wohnmobilstellplätze, 75 m Gästeanleger
Achthöfener Deich 10, 21756 Osten
Tel. 04771-6419936
seefahrer-osten@web.de

Café Central

Am Markt 2, 21756 Osten
Mobil 0176 – 86088457

Restaurant Altes Amtsgericht

Lange Straße 22, 21756 Osten
Tel. 04771-2371

Touristeninformation

De FährStuv

Fährstraße 1, 21756 Osten
Tel. 0172-6618467

Tourist-Info Hemmoor

(siehe Hemmoor-Schwarzenhütten)

Sehenswürdigkeiten

Schwebefähre Osten – Hemmoor
(www.schwebefaehe-osten.de),
De FährStuv, Schwebefähren-Infomeile Hemmoor
Basbeck, Buddelmuseum, St.-Petri-Kirche,
Wanderweg Historische Ostedeichroute

Nach etwa 10 Fluss-km, hauptsächlich gerade Strecke mit einigen "scharfen" Flussbiegungen, erreicht man bei Strom-km 38 den Anleger Großenwörden auf der Backbordseite. An der Rückseite sind Kanuanleger installiert. Auch hier gilt: **Anlegen immer gegen die Strömung.**

Großenwörden



Strom - km 38
Wassertiefe bei NW 1,80 m,
Tidenhub 2,00 m

**Wassersportsparte
des TSV Großenwörden**

Vorsitzender: Malte Petersen
Tel. 0162-2178834
maltepetersen88@gmx.de,
www.tsv-grossenwoerden.de

Hafenmeister

Helmut Kammann

Tel. 04775-625
heinporsche@aol.com

Ausstattung

Gastliegeplätze 3, Anlegezeiten der Mocambo sind zu beachten (siehe Aushang oder Internet)
Kanueinstieg, Stromanschluss, Müllbehälter,
2 Wohnmobilstellplätze

**Tankstelle
von Holten**

Dorfstraße 5, 21712 Großenwörden
Tel. 04775-713



Mahdi's Pizza
Hauptstraße 29
21755 Hechthausen
Telefon: 04774 9397491

Montag bis Sonntag
11.30 - 14.00 Uhr
17.00 - 21.30 Uhr
Dienstag Ruhetag

Lieferung täglich
17.00 - 14.00 Uhr

Lieferdienst
04774 | 9397491



PRINTMEDIEN & WERBETECHNIK

Über 40 Jahre Erfahrung

- » Banner » Schilder
- » Aufkleber » Fahnen
- » Bootsbeschriftung **u.v.m.**

druckpartner hemmoor
GRAFIK | DRUCK | WERBETECHNIK
Stader Straße 53 | 21745 Hemmoor | Tel. 04771 3616
mail@druckpartner-hemmoor.de



Gästehaus Mühlenhof

Willkommen bei Familie Borgs an der Oste

Das Gästehaus bietet auf 185 m² bis zu 16 Personen Platz. Ihnen stehen 2 Küchen und 2 Bäder, 2 Specksteinöfen, ein eigener Garten und ein Bootsanlegesteg zur Verfügung. Das Reetdachhaus bietet sich optimal für Familientreffen oder Ihren Betriebsausflug an.

Alte Fährstraße 8 · 21755 Hechthausen
Tel. 04774/ 991390 · E-Mail: j.borgs@t-online.de
Internet: www.gaestehaus-muehlenhof.de

Tankstelle

Raiffeisen 24h

Osten/Altendorf (5 km)

Nahverkehr

Bahnhof Hemmoor

Taxi Beckmann

Hemmoor, Tel. 04771-8166

Taxi Draack

Hemmoor, Tel. 04771-2436

Bootszubehör/- Service / Kanuverleih

Firma Reibe (siehe Hechthausen)

Gastronomie

Großenwördener Hof

Dorstraße 16, 21712 Großenwörden

Tel. 04775-2225518

hendrikgerjets@web.de

Hotel Seefahrer (siehe Osten)

Restaurant Altes Amtsgericht (siehe Osten)

200 m vor der B 73-Brücke, an der Holländer-Galeriewindmühle – km 31 – hat die Interessengemeinschaft Bootsanleger Hechthausen (IBH) eine Anlegestelle an Steuerbord, die auch Gästen zur Verfügung steht.

Weiter in Richtung Bremervörde folgt die B 73-Straßenbrücke – km 31 – bei Hechthausen (Durchfahrtshöhe bei MThw 4,90 m, bei MTnw 6,80 m).



Hechthausen



Strom - km 31

Wassertiefe am Steg 1,20 m bis 1,40 m

Tidenhub 1,90 m

Träger

Interessengemeinschaft Bootsanleger

Hechthausen (IBH)

Vorsitzender: Lutz Sandleben,

l.sandleben@gmx.de

Tel. 0163-2096006

Hafenmeister

Senior Henry Tiedemann,

Tel. 04774-1453

Stellvertr. Heinz Wübben,

Tel. 04774-1405

Ausstattung

Gastliegeplätze 2, beleuchtete Steganlage, Kanueinstieg, Stromanschlüsse direkt am Steg, Wasserhahn mit Schlauchanschluss und Müllbehälter beim überdachten Sitzplatz. Toilette, Rastplatz, Getränkeverkauf an der Mühle "Caroline".

Slip: Nur für kleinere, leichte Boote bei der ehemaligen Fährspecke bei Hochwasser.

Fahrradverleih

Fahrradshop Hemmoor

(siehe Hemmoor-Schwarzenhütten)

Tankstelle

2 Tankstellen im Ort (1 km)



krista reibe
boote · sport · freizeit

- **bootsausrüstung**
- **kanuverleih**

krista reibe · mühlenstraße 22 · 21755 hechthausen
tel. 0 47 74 - 8 11 · fax 0 47 74 - 18 67 · e-mail: krista.reibe@arcor.de



Nahverkehr

Bahnhof Hechthausen

Taxi Beckmann

Hemmoor, Tel. 04771-8166

Taxi Draack

Hemmoor, Tel. 04771-2436

Bootszubehör/- Service /Kanuverleih

Krista Reibe

Bootsausrüstung, Service und Verleih von Kanus und Kajaks

Tel. 04774-811, Fax 04774-1867

krista.reibe@arcor.de

Einkaufsmöglichkeiten

Supermarkt, Fachgeschäfte, Bäcker, Bank

Kids Town mit Postagentur

Hauptstraße 29, 21755 Hechthausen

EngelStüvchen - eine soziale Begegnungsstätte

Hökern & Klönen im Flohmarkt der

NachbarschaftsEngel

Mühlenstraße 2, 21755 Hechthausen

Tel. 04774-3606600

fb: nachbarschaftsengel hechthausen

Wochenmarkt

Netto-Parkplatz

jeden Donnerstag, 8:00 - 12:00 Uhr

Ärztliche Versorgung

Arzt, Zahnarzt, Apotheke

Tierarzt Hemmoor (6 km)

Krankenhaus: Stade (20 km)

Quartiere / Gastronomie

Ferienpark/Raubritter Geesthof

(siehe Hechthausen-Klint)

Gästehaus Mühlenhof mit Anleger

Alte Fährstraße 8, 21755 Hechthausen

Tel. 04774-991390

www.gaestehaus-muehlenhof.de

Hotel Restaurant "Zur Linde" (3 km)

Basbecker Straße 14, 21755 Bornberg

Tel. 04774-991161 und 04774-332

Antalya-Grill mit Lieferservice

Hauptstraße 14, 21755 Hechthausen

Tel. 04774-360323

Mahdi's Pizza mit Lieferservice

Hauptstraße 29, 21755 Hechthausen

Bestellung über www.restablo.de oder

Tel. 04774-9397491

Ostekrone - Asia Ying Bin

Marktplatz 5, 21755 Hechthausen

Tel. 04774-3608181

Restaurant Golsch mit Hofladen

Bahnhofstraße 40, 21755 Hechthausen

Tel. 04774-259 (Platzreservierung!)

www.golsch-restaurant.de

Bäcker/Café Richter

Hauptstraße 1, 21755 Hechthausen

Tel. 04774-262, auch sonntags geöffnet

Bäckerei Daetz

Hauptstraße 9, 21755 Hechthausen

und bei NETTO

Tel. 04774-280

baeckerei-daetz@t-online.de

Touristeninformation

Tourist-Info Hemmoor

(siehe Hemmoor-Schwarzenhütten)

Sehenswürdigkeiten

Holländer-Galeriewindmühle "Caroline" mit Mühlenspeicher, St. Marien-Kirche, Püttenhüpperfahrt in Klint, Wanderwege Historische Ostedeichroute und Historischer Wanderweg

Nach Passieren der B 73-Straßenbrücke unterfährt man bei km 29,82 eine Eisenbahnbrücke (Durchfahrthöhe bei MThw 5,0 m bei MTnw 6,85 m). Es folgen nach etwa 6 km bei km 23,56 ein Schiffsanleger für die "Mocambo", den "Püttenhüpper" und ein Bootsanleger mit Slipanlage vom Ferienpark Geesthof an Steuerbord.



**Restaurant
Raubritter**

Geesthof
Am Ferienpark 1
21755 Hechthausen
Telefon 04774 1609

12.00 Uhr bis 21.00 Uhr
montags Ruhetag




Die Allesamt-Gemeinde
Oldendorf-Himmelpforten

10
Zehn Orte, zig Highlights!

**GÄSTEFÜHRUNGEN / NATUR
ERLEBEN / WANDERN / FLUSSLANDSCHAFT
FAHRRADTOUREN / GEHEIMNISVOLLES MOOR / ENTSCHEUNIGUNG
VEREINSKULTUR / FEIERN / TANZEN / KUNST & HANDWERK / uvm.**

Infotelefon 04144 2099-0 · www.die-allesamt-gemeinde.de

Hechthausen-Klint



Strom - km 24
Tidenhub 1,80 m

Träger

Ferienpark Geesthof

Zeltplätze, Ferienhäuser
Am Ferienpark 1, 21755 Hechthausen
Tel. 04774-512
info@geesthof.de
www.geesthof.de

Ausstattung

Gastliegeplätze: 2 am Holzanleger
Kanueinstieg, Duschen, Toiletten, Münz-
waschmaschine, Wasser- und Stroman-
schluss, Müllbehälter, Slip, Fahrradverleih

Angelscheine

Ferienpark Geesthof

Tankstelle

Hechthausen (3 km)

Nahverkehr

Bahnhof Hechthausen (3 km)

Taxi Beckmann

Hemmoor, Tel. 04771-8166

Taxi Draack

Hemmoor, Tel. 04771-2436

Bootszubehör/- Service /Kanuverleih

Firma Reibe (siehe Hechthausen)

Einkaufsmöglichkeiten

in Hechthausen (3 km)
Supermarkt, Bäcker, Bank,

Kids Town mit Postagentur

Hauptstraße 29, 21755 Hechthausen

Auf dem Geesthof

In der Saison: Fleisch, Milch, Eier aus dem
Kühlautomat

Wochenmarkt

Netto-Parkplatz

jeden Donnerstag, 8:00 - 12:00 Uhr

Ärztliche Versorgung

Arzt, Zahnarzt, Apotheke
Tierarzt: Hemmoor (6 km)
Krankenhaus: Stade (20 km)

Hallenbad / Freibad

Ferienpark Geesthof

Badesee mit Hundestrand gegen Gebühr

Quartiere / Gastronomie

Ferienpark Geesthof

Zeltplätze, Ferienhäuser
Am Ferienpark 1, 21755 Hechthausen
Tel. 04774-512
info@geesthof.de
www.geesthof.de

Hotel-Restaurant Raubritter

Am Ferienpark 1, 21755 Hechthausen
Tel. 04774-1609

Fahrradverleih

Ferienpark Geesthof

Sehenswürdigkeiten

Historischer Wanderweg entlang der Oste,
Vogelbeobachtungsturm an der Oste. Fahr-
ten mit dem "Püttenhüpfer".



<p>Fährzeiten: Mai + September Mo - Fr 13 bis 18 Uhr Sa + So 10 bis 18 Uhr</p> <p>Juni, Juli, August täglich 10 bis 18 Uhr</p> <p>Sonderfahrten: 04140-8154</p>	 <p>Fähr- und Geschichtsverein Brobergen & Umgebung e.V.</p>	<p>www.faehe-brobergen.de</p> 
<p>Fährkrug: Mai bis Oktober Sa + So 11 bis 18 Uhr</p> <p>Anmeldung Gruppen: 0170 - 8389366</p>		
<p>Historische Seilfähre über die Oste, Baujahr 1924</p>		

 <p>Fährkrug Brobergen</p> <p>Tel. 0170/8389366 oder 04769/493</p> <p>Öffnungszeiten ab 1.5. bis 30.10. Samstag 14.00 – 18.00 Uhr Sonntag 14.00 – 18.00 (10.00 – 18.00)</p>	<p>Genießen Sie bei uns: Kaffee, selbstgebackene Kuchen, Eis und Getränke</p> <p>Jeden 1. Sonntag im Monat Frühstück ab 10.00 Uhr nach Anmeldung</p> <p>1. Mai Saisonbeginn Himmelfahrt (Ausschank und Kaffee und Kuchen) Pfingstsonntag- Frühschoppen Pfingstmontag- Fährgottesdienst 3. Oktober Fährabschlußfest mit Bauernmarkt</p>
--	---

Bei Strom - km 24 verfügt der Anleger Kranenburg an Backbord über Liegeplätze für vier Boote (Liegezeit bis zu zwei Nächten) und das Naturerkundungsboot „Püttenhüpfer“.

Kranenburg



Strom - km 24

In Brobergen, bei Strom - km 18, quert eine Prahmfähre den Flusslauf.

Brobergen



Strom - km 18
Tidenhub 1,70 m

Kontakt

**Fähr- und Geschichtsverein
Brobergen und Umgebung e.V.**

Vorsitzender: Günther Schimkatis,
Tel. 04140-318

Antje Rieckmann, Tel. 04140-365
info@faehre-brobergen.de
www.faehre-brobergen.de

Hafenmeister: Friedhelm Groth
Tel. 04140-876946 und 0171-445042
friedhelm.groth@ewetel.net

Ausstattung

Gastliegeplätze 3 an Steuerbord
Kanueinstieg, Duschen, Toiletten, Müllbehälter,
Slip, Wasser- und Stromanschluss, E-Bike-
Ladestation

Die Gemeinde Kranenburg weist darauf hin, dass die Bootsanleger in Brobergen und Kranenburg nicht als Dauerliegeplatz genutzt werden dürfen, da diese den Touristen auf der Durchreise vorbehalten bleiben sollen.

Angelscheine

Günther Schimkatis

Gräpeler Straße 12, 21726 Kranenburg,
Tel. 04140-318

Quartiere / Gastronomie

Fährkrug

Fährstraße 16, 21726 Brobergen,
Tel. 0170-8389366 (Anmeldung in der
Woche)

info@faehre-brobergen.de
am Wochenende und an Feiertagen von
11:00 - 18:00 Uhr geöffnet

Lachsversandhandel Rie-Salm

Antje Rieckmann
Hüttenberg 12, 21726 Kranenburg
Tel. 04140-365

Gaststätte Plates Osteblick

Zum Hafen 21, 21727 Estorf-Gräpel,
Tel. 04140-8774-0
info@plates-osteblick.de
www.plates-osteblick.de

Zelten

möglich am Gasthaus „**Plates Osteblick**“

Tankstelle

in Hechthausen (8,5 km)
in Bremervörde (12 km)



Sportbootführerscheine / Funkzeugnisse

Qualifizierte Ausbildung an der Oste
Theorie und Praxis intensiv im Verein erlernen



Bootsclub Elm/ Oste e.V.

An der Oste 20a

27432 Bremervörde-Elm

Ansprechpartner:

Sven Jünke

Telefon: 01523 3732881

E-Mail: Schulung@SBS53.de



Plate's Osteblick

... da wo es schön ist!

Das Ausflugsziel für Naturfreunde und Radler

- Boßeltouren
- Sommergarten an der Oste
- Wintergarten mit Kamin und Osteblick
- hauseigener Bootsanleger mit Seeterrasse
- Hotelzimmer
- Grillservice (auf Vorbestellung)
- Fischspezialitäten
- Eisbecher & selbstgebackener Kuchen



Plate's Osteblick • Zum Hafen 21 • 21727 Gräpel • 04140/ 877 40
www.plates-osteblick.de • info@plates-osteblick.de

Nahverkehr

Bahnhof Himmelpforten (8,5 km)

Taxi Will

Himmelpforten, Tel. 04144-4488

Einkaufsmöglichkeiten

Supermarkt, Bank, Post, Bäcker
in Oldendorf (6 km)

Ärztliche Versorgung

Arzt, Zahnarzt, Apotheke
in Hechthausen (6 km) oder Oldendorf (8,5 km)
Tierarzt in Oldendorf (6 km)
Krankenhaus in Stade oder Bremervörde (20 km)

Touristeninformation

Samtgemeinde Oldendorf-Himmelpforten

Mittelweg 2, 21709 Himmelpforten
Tel. 04144-20990
info@oldendorf-himmelpforten.de,
www.oldendorf-himmelpforten.de

Sehenswürdigkeiten

Historische Prahmfähre

Kontaktaufnahme außerhalb der Fahrzeiten:
Antje Rieckmann, Tel. 04140-365
www.faehe-brobergen.de

In Schönau, bei Strom-km 14,5 quert eine Prahmfähre den Flusslauf, die für den landwirtschaftlichen Verkehr genutzt wird. Weiter flussaufwärts bei Strom-km 12 in Gräpel quert erneut eine historische Prahmfähre die Oste.



Gräpel (Gem. Estorf)



Strom - km 12

Kontakt

Gasthaus „Plates Osteblick“

Zum Hafen 21, 21727 Gräpel
Tel. 04140-87740
info@plates-osteblick.de
www.plates-osteblick.de

Ausstattung

Gastliegeplätze an Backbord (freie Plätze bei „Plates Osteblick“ erfragen, siehe oben), Kanueinstieg, Toiletten, Stromanschluss, Slip

Bootszubehör/- Service /Kanuverleih

Kanuvermietung Oste

Nils Feddersen
Alter Schulweg 5, 27404 Ostereistedt
Tel. 0172-4303974
www.kanuvermietung-oste.de

Angelscheine

Gasthaus „Plates Osteblick“

Tankstelle

in Oldendorf (6 km)

Nahverkehr

Bahnhöfe Himmelpforten oder
Bremervörde

Oste Taxi

Bremervörde, Tel. 04761-3050

Taxi Tomforde

Bremervörde, Tel. 04761-1234



Hochzeiten/Geburtstage, Tagungen/Seminare
Gruppenprogramme und andere Veranstaltungen

Feste feiern

Reservierungen: Oste-Hotel · Tel. (0 47 61) 87 60

Neue Straße 125 · 27432 Bremervörde · www.oste-hotel.de

- ★ **41 Zimmer/75 Betten** (Traumhaft schlafen auf **Lattoflex**)
- ★ **Seminar- und Veranstaltungsräume** bis 250 Personen
- ★ **Terrasse an der Oste, Kegelbahn, Sauna, W-Lan, Sky-TV**
- ★ **Erlebnisprogramme:** für Einzelne, Vereine, Kegelclubs oder Busgruppen, z.B. beim **Flachlandwandern** auf den **Nordpfaden** oder lieber **überregional radeln/biken?**

Buchen Sie jetzt! Wir freuen uns auf Ihren Besuch!

Moin, Biker seid Ihr reif für die Insel ?

Entspannung pur bietet das Oste-Hotel auf unserer grünen Flussinsel !

Das 3***Superior Oste-Hotel ist auch ein idealer Ausgangspunkt für Biker-Touren entlang der unteren und der oberen Oste. Erholungs- und Aktivurlauber (wandern, radeln, oder Kanu fahren) kommen hier gleichermaßen auf ihre Kosten. Neu in dieser Saison sind Erlebnisprogramme speziell auf Biker zugeschnitten. Vom Oste-Hotel geht es mit dem Motorrad auf ausgesuchten Routen in die Lüneburger Heide, in die Großräume Hamburg und Bremen, sowie ins Teufelsmoor und nach Süd-Schleswig-Holstein. Alle Touren sind auch mit einem Tourguide oder im Alleingang buchbar. Das Team des Oste-Hotels freut sich auf viele Motorradfahrer zum „Benzingsprach“. Und zur kulinarischen Stärkung weist das Restaurant auf seiner Speisekarte explizit vegetarische und vegane Gerichte aus und setzt bei den Produkten, die in der Küche verarbeitet werden, auf Frische und Nachhaltigkeit. „Wir beziehen diese Produkte aus der Region“, betont Hoteldirektorin Sylke König-Sander.

Informationen zum Hotel/Restaurant unter Telefon (04761) 8760 und unter www.oste-hotel.de.



**April –
Oktober
Samstag,
Sonntag und
an Feiertagen
von
13 – 18 Uhr
geöffnet**

und jeden Sonntag 9:30 bis 12:30 Uhr
unser erstklassiges Frühstücks-Buffet

Drumherum bietet sich an durch die
schöne Umgebung zu **wandern**
und/oder auf der Oste zu **paddeln**.
Und davor und danach natürlich
unser uriges Café besuchen.

Wir sind auch der richtige Ansprech-
partner für Ihre Feste und Familien-
feiern. Lassen Sie sich beraten.

Eitze 4 · 27446 Selsingen
Telefon 04284 927262
www.oste-cafe.de

Einkaufsmöglichkeiten

Supermarkt, Bank, Post, Bäcker
in Oldendorf (6 km)

Ärztliche Versorgung

Arzt, Zahnarzt, Apotheke in Oldendorf
Tierarzt in Oldendorf
Krankenhaus in Stade oder Bremervörde (20 km)

Quartiere / Gastronomie

Gasthaus Meier

Dorfstraße 18, 21727 Gräpel
Tel. 04140-232

Gasthaus "Plates Osteblick"

Zum Hafen 21, 21727 Gräpel
Tel. 04140-87740
info@plates-osteblick.de
www.plates-osteblick.de

Zelten

möglich am Gasthaus "Plates Osteblick"

Touristeninformation

siehe Brobergen

Sehenswürdigkeiten

Schipperdenkmal, handbetriebene Fähre.
Auf der restlichen Strecke bis Bremervörde
liegen einige private Bootsanleger.

Bremervörde-Elm



Strom - km 4
Wassertiefe bei NW 1,30 m,
Tidenhub 1,50 m

Träger

Bootsclub Elm/Oste e. V.

Vorsitzender: Carl-Hermann Heubes
Tel. 04761-9263229
vorstand1@bc-elm.com

Hafenmeister: Uwe Neugebauer

Tel. 04761-4734
hafenmeister@bc-elm.com
www.bc-elm.de

Ausstattung

Gastliegeplätze auf Anfrage an Backbord,
Kanueinstieg, Toiletten, Wasser- und Strom-
anschluss, Müllbehälter

Tankstelle

in Bremervörde (6 km)

Nahverkehr

Bahnhöfe Himmelpforten oder
Bremervörde

Oste Taxi

Bremervörde, Tel. 04761-3050

Taxi Tomforde

Bremervörde, Tel. 04761-1234

Einkaufsmöglichkeiten

Bäckerei (1,5 km), Bank (1,5 km), Post

Ärztliche Versorgung

siehe Bremervörde (6 km)

Touristeninformation

siehe Bremervörde (6 km)

Sehenswürdigkeiten

Windmühle "Henriette", ein Galerieholländer,
Elmer Landstraße / Am Mühlenberg,
Tel. 04761-5979,

Naturschutzgebiet Hohes Moor
mit Elmer Heide

„Schilfwogend, nordsee- frisch, wundergrün“

Allmählich entdecken die Medien den einstmals „unbekannten Fluss,.. Der „Stern“, Europas größte Illustrierte, berichtete unter dem Titel „Amazonas hinterm Deich“ über die Reize der Oste: „Sie ist ein Geheimtipp.“ Zitate aus dem Artikel von Wolfgang Röhl: „Die Oste kennt kein Schwein. Und das ist gut so. Würden die Massen Wind davon bekommen, wie schilfwogend und nordseefrisch und wundergrün es im Osteland zugeht, sie würden ihre Mallorca-Tickets verbrennen und geschlossen an die Oste fahren.“

„Da das mit der Flut einströmende Elbwas-
ser heutzutage Badequalität hat, kann man
aus der Oste praktisch trinken. 20 oder mehr
Fischarten tummeln sich im Fluss; manche,
wie Lachs und Meerforelle, wurden erst in
den 90er Jahren von Anglervereinen wie-
der eingebürgert.“ „Künstler wie Karl Otto
Matthaei (1863-1931) schufen norddeutsche
Panoramen, deren Zauber real andauert,
wie jeder Ostewanderer bezeugen kann.

Und der in Osten geborene Maler Diedrich
Rusch (1863-1959) hat dem Fluss wunder-
bare Denkmäler auf Pappe und Leinwand
gesetzt“. „Die eine Zeit lang eingemottete,
dann mit viel Bürgerengagement und EU-
Mitteln sanierte Schwebefähre im Eiffel-Stil
hat längst Ikonenstatus. Von ihrer Art gibt es
nur noch wenige. Der spanische König Juan
Carlos, Schirmherr historischer Schwebefäh-
ren, erteilte ihr seinen Segen.“

„Sie ist ein Geheimtipp, die Ostegegend. Was
auch sein Gutes hat. In der Hochsaison, wenn
sie an den Stränden von Cuxhaven wie Sar-
dinen in der Dose lagern, sich auf der Tim-
mendorfer Promenade auf die Zehen treten
und auf ganz Sylt im Stau stehen, dann hat's
am braunen Fluss noch Platz ohne Ende.
Hier geht sie ab, die große Freiheit! Wie
sagt man auf dem Land, dem platten? „Dat
hett sik annerswo man blot noch nich rüm-
schnackt“ – „Das hat sich andernorts bloß
noch nicht rumgesprochen“.



In Bremervörde finden größere Gastboote an einer stählernen Spundwand, kleinere Boote an der städtischen Schlingelanlage sowie den Steganlagen der beiden Bremervörder Yacht-Clubs einen Liegeplatz. Boote auf einem Trailer können unterhalb des Hafens bei Strom-km 2 auf der städtischen Slipanlage zu Wasser gebracht werden, die von April bis Oktober geöffnet ist. Auf Grund einer Barre in der Hafeneinfahrt wird seitens der Vereine empfohlen, ca. 2 Stunden vor Hochwasser einzulaufen.

Bremervörde



Strom - km 0
Der Tidenhub beträgt 1 m bis 1,2 m.

Träger

Stadt Bremervörde,
Oste-Yacht-Club Bremervörde e.V. (OYC),
Vörder Yacht-Club Bremervörde e.V. (VYC)

Ansprechpartnerin

Stadt Bremervörde:
Dorit Knabbe
Rathausmarkt 1, 27432 Bremervörde
Tel. 04761-987-155
d.knabbe@bremervoerde.de
www.bremervoerde.de

Vorsitzender OYC:

Hendrik Paulsen, Tel. 0172-4322794

Hafenwart: Michael Brandt

Tel. 0171-1750242 oder 04771-1301
info@oycbrv.de
www.oycbrv.de

Vorsitzender (VYC): Frank Pingel
Tel. 0173-9256251 oder 04761-4851
frank.pingel1@ewe.net

Ausstattung

Freie Gastliegeplätze am Steg des OYC sind mit grünen Tafeln gekennzeichnet. Ein Anruf beim Verein vor der Anreise ist empfehlenswert. Kanueinstieg inkl. Bootsruische, Duschen, Toiletten, Wasser- und Stromanschluss, Müllbehälter, Slip.

Fahrradverleih

Ostel - Jugendhotel Bremervörde
Feldstraße 9, 27432 Bremervörde
Tel. 04761-807707
info@ostel.de, www.ostel.de

Angelscheine

Tourist-Information
Rathausmarkt 1, 27432 Bremervörde
Tel. 04761-987-142
touristik@bremervoerde.de
www.bremervoerde.de

Tankstelle

direkt am Hafen
Altölentsorgung möglich

Nahverkehr

Bahnhöfe Himmelpforten oder
Bremervörde

Oste Taxi

Bremervörde, Tel. 04761-3050

Taxi Tomforde

Bremervörde, Tel. 04761-1234

Einkaufsmöglichkeiten

Supermärkte, Post, Bank, Einzelhandelsgeschäfte, Fachgeschäfte, Modengeschäfte, Optiker, Hörgeräteakustiker

Wochenmarkt

Marktplatz
jeden Freitag, 8:00 - 13:00 Uhr

BREMERVÖRDE - ANKOMMEN. WOHLFÜHLEN. ERLEBEN. **Herzlich Willkommen im Bremervörder Hafen!**

Tipps für Ihren Aufenthalt bei uns:

- „Sinnliche“ Erlebnisse im **Natur- und Erlebnispark am Vörder See**
- Top Landschaftserlebnisse beim **Radwandern** rund um Bremervörde und **Wandern auf den NORDPFADEN**
- Für Wasserratten: Baden und Relaxen im **Familienbad „Delphino“** sowie **Wasserwandern auf der Oste**
- Ausflüge mit dem **historischen Moorexpress**
- **Bummel** durch die gemütliche Innenstadt u.v.m.

Nähere Informationen in der Tourist-Information
Telefon: 04761/987-142

www.bremervoerde.de



Ärztliche Versorgung

Arzt, Zahnarzt, Apotheke,
Tierarzt, Krankenhaus

Schwimmbad

"Delphino"

Das Bremervörder Familienbad

Am Lagerberg 36, 27432 Bremervörde
Tel. 04761-809090

Quartiere / Gastronomie

Hotel Daub

Bahnhofstraße 2, 27432 Bremervörde
Tel. 04761-3086
info@hotel-daub.de
www.hotel-daub.de

Oste-Hotel^{Superior} / Restaurant "Beim Kommerzienrat"

Neue Straße 125, 27432 Bremervörde
Tel. 04761-8760
info@oste-hotel.de
www.oste-hotel.de

Ostel - Jugendhotel

Feldstraße 9, 27432 Bremervörde
Tel. 04761-807707
info@ostel.de
www.ostel.de

Restaurant Parthenon

Griechische Spezialitäten
Neue Straße 2, 27432 Bremervörde
Tel. 04761-4222
www.parthenonbrv.de

und div. weitere Imbisse, Restaurants,
Cafés vor Ort

Sehenswürdigkeiten

Top Landschaftserlebnisse beim Radwandern rund um Bremervörde und Wandern auf den NORDPFADEN, Natur- u. Erlebnispark am Vörder See, Niedersächsische Hofanlage "Haus am See", Auepark, St. Liborius-Kirche, Fahrten mit dem historischen "Moorexpress"

Die Gelbe Welle



Was den meisten landseitig ganz selbstverständlich erscheint – als Gast in ungewohnter Umgebung schon auf der Autobahn zum Ziel geleitet zu werden, am Ortseingang willkommen geheißen zu werden und durch touristische Beschilderung über die Angebote des Ortes und der Region informiert zu werden – ist auf dem Wasser noch weitestgehend Neuland.

Öffentliche Anlegestellen, Gastliegeplätze, Marinas, Bootshäuser, Gaststätten und Hotels sind für den ortsunkundigen Wassertouristen oft nur schwer zu erkennen. Langes Suchen, vergebliche Anlegemanöver und Orientierungslosigkeit sind nicht selten das frustrierende Ergebnis eines Urlaubstages, der mit dem Wunsch nach Ruhe und Entspannung begonnen hat.

Das weithin sichtbare Symbol der "Gelben Welle" ermöglicht ein besseres Erkennen der Anlegemöglichkeiten, signalisiert ein „Herzliches Willkommen“ und gibt Auskunft über Ausstattung des Anlegers/Hafens, touristische Einrichtungen und Sehenswürdigkeiten.



Radtour an der Oste



Dr. Hartmut Arbatz aus der Wingst fuhr im Frühjahr 2020 in der Corona-Zeit den Osteradweg vom Quellgebiet bis zur Mündung. Sein Bericht erschien in der Niederelbe-Zeitung.

Der Bahnhof in Tostedt entlässt mich bei schönem Wetter. Ideale Voraussetzung für die Tour entlang der Oste, dem längsten linksseitigen Nebenfluss der Elbe in Niedersachsen.

Wo ist die Quelle der Oste? Die Suche erübrigt sich. Sie speist sich aus vielen dünnen Rinnsalen eines Hügel- und Bruchwaldgebietes bei Schillingsbostel und tritt als schließlich als respektable Bachlauf aus dem Wald heraus.*


Ähnlich wie bei Menschen nimmt die Oste durch Speisungen aller Art im Laufe ihres Lebens nicht unbeträchtlich an Breite zu, bevor sie als mächtiger Strom bei Neuhaus ihren Geist aufgibt und mit der Elbe verschmilzt. Dabei nimmt sie die bequemste Route und geht jeder Anstrengung aus dem Weg. Ich schließe mich an und radle bei sanftem Gefälle nach Westen, Wind und Sonne im Rücken.

Ein guter Radweg braucht drei Dinge: eine schöne, einsame Landschaft mit abwechslungsreicher Natur, historische Anregungen zum Nachdenken und eine gute Gastronomie für das leibliche Wohl.

* Eine Infotafel markiert inzwischen den Beginn des Radweges.

All das hat unser unterschätzter Heimatfluss. Der Weg ist bis Bremervörde ausgeschildert als Osteradweg, später als Teil der deutschen Fährstraße. Der Radweg durchquert abwechslungsreiche Landschaften. Wie ihre Schwestern Wümme und Este, entsprungen in der Nordheide, windet sie sich durch Geestgebiete von Sittensen bis Bremervörde und erkundet nun tideabhängig die Marschlandschaft. Der Oberlauf ist landschaftlich abwechslungsreicher als der Unterlauf, wo sie von Deichen gesäumt ist, die den Blick auf den Fluss verstellen.

Allerdings gibt es auch im Geestbereich nur selten längere Wegstrecken mit konstantem Blick auf den Fluss. Dafür wird die Oste immer wieder auf kleinen Holz- und größeren Straßenbrücken gekreuzt. Der Weg verläuft durch Wiesen und Wälder, Dörfer und Felder, mal schmal mal breit, ab und zu Schotterstrecken, überwiegend bequemer Asphalt. Landschaftlich am schönsten erscheinen mir neben dem Quellgebiet die talartige Passage bei Sittensen, wo die Fließgeschwindigkeit höher ist und der Radweg parallel auf dem hohen Ufer verläuft.



Der Oberlauf der Oste – hier ist sie noch ein schmales Gewässer.

Ich begegne nur wenigen radelnden Zeitgenossen, dafür umso mehr der Tierwelt. Rehe äßen auf Wiesen im Morgenlicht, rastende

Wildgänse im Moor stärken sich für den Weiterflug, Greifvögel kreisen getragen vom Aufwind und halten Ausschau nach Beute.

In Offensen erheitert mich ein alternatives Ortsschild: „Offensen - Kaff der guten Hoffnung.“

Historisch hat die Oste dem Radwanderer mit Muße für Heimatgeschichte einiges zu bieten. Die Wassermühlen in Sittensen und Eitzmühlen demonstrieren die Nutzung der Wasserkraft. Klosterreste bei Sittensen sind Zeugen der Christianisierung.

In Sandbostel bietet sich ein Abstecher und die Besichtigung der Gedenkstätte an. Aber sie ist geschlossen. Was hier geschah, darf nicht vergessen werden.

Zehntausend mussten hier im Nationalsozialismus qualvoll ihr Leben lassen. Der Verfall einiger Gebäude zeigt, wie schwer es ist, das Gedenken am Leben zu erhalten.

Doch die Gegenwart macht deutlich, wie schnell der Verlust von Pressefreiheit und Rechtsstaat zu Willkür und Unmenschlichkeit führen. Viele Schilder weisen auf Steinzeitgräber und Reste von Burganlagen hin. Historisch Interessierte können die Radtour jederzeit in die Länge ziehen.

Eine Tour entlang der Oste verdeutlicht auch den Wandel der Wirtschaft mit der Oste als Wasserstraße. Der Oste-Hamme-Kanal diente zum Transport von Torf aus dem Bereich des Teufelsmoores.

Mit Schuten wurde vom Hafen in Schwarzenhütten in Hemmoor Zement in die Metropolen transportiert. Umgekehrt wurde Düngemittel in Richtung Bremervörde gebracht.

Am Horizont weisen Windräder und Türme von Biogasanlagen auf die heutige Nutzung der Landschaft hin.

Die lukullischen Genüsse der Gastronomie lassen sich in Zeiten mit Corona nur erahnen. Der Radwanderer muss mit Bäckern und Imbissbuden vorlieb nehmen, die ihre Dienste mit Mundschutz hinter Plexiglasscheiben anbieten. Im Bremervörde ist die Eisdielen bereits stark frequentiert.

Der Fährkrug in Brobergen verkauft Blechkuchen an der Seitentür. In besseren Zeiten würden die Gaststätten am Flusslauf zur Einkehr verlocken. Aber nun läuft nichts. Die Schwarzbrotstulle muss reichen.



Das malerische Oste-Café Eitzmühle in der Wassermühle.

Der Osteradweg von Tostedt bis Neuhaus ist 145 Kilometer lang, bequem in zwei Tagen zu schaffen.

Der tideabhängige Unterlauf gilt als Landeswasserstraße, was allerdings kaum auffällt, denn auf Schiffe kann man lange warten. Zwei Störche bei Niederochtenhausen demonstrieren im Formationsflug ihre traute Zweisamkeit. Die Oste ist ein stiller Fluss. Laut wird sie nur selten im Geestbereich, wo sie sich durch ihr Gefälle tiefer in die Landschaft eingegraben hat. Im Marschbereich wird ihre Stille höchstens mal konterkariert durch das laute Gequake der Frösche und eher seltene Freizeitskipper mit schlaffen Segeln, die gegen die Flut antuckern.

Der Ruf "Fährmann hool över" erschallt vergebens, denn die Prahmfähren in Gräpel und Brobergen sind noch nicht in Betrieb, sonst könnte man einen Streckenabschnitt am östlichen Ufer entlangfahren. Bei Laumühlen markiert die Oste in reizvoller Weise die Grenze zwischen Marsch und Geest. Ihre künstliche Verbreiterung durch Deichrückverlagerung hat zur Entstehung der Pütten geführt, einem Paradies für die Vogelwelt.

Der Weg hinter dem Deich ermöglicht zwar nur selten den direkten Blick auf die Oste, dafür aber auf grasende Schafferden, grünelnde Schwäne auf kleinen Seen und die Weite der Flusslandschaft.

Von Hemmoor aus folgt die Radroute wieder dem kurvenreichen Flusslauf hinter dem Deich. Schöpfwerke und Schafferden bieten Abwechslung. Mir fällt die Liedzeile von Udo Lindbergs "Hoch im Norden" ein: „Hier wirst du auf die Dauer nur Schipper oder Bauer.“ In Oberndorf überfällt mich eine schmerzhafteste Erinnerung. Auf der westlichen Seite war das Haus einer Zahnärztin. Ein Nachbar aus der Wingst hatte einen solchen Bammel vor der Behandlung gehabt, dass er sich Mut mit hochprozentiger Flüssigkeit angetrunken hatte. Die Route der Autofahrt ließ sich später anhand der umgefahrenen Mülltonnen von Seiten der Polizei leicht zurückverfolgen.

Die Gebäude entlang der Oste zeugen nicht von überbordendem Reichtum der Anwohner, wie es prächtige Villen an anderen Flüssen häufig tun.

Windschiefe Katen ducken sich hinter dem Deich. Kleine Landstellen ernährten mühsam ihre Bewohner. Aber die Mehrzahl der Gebäude wird liebevoll gepflegt. Nicht wenige dienen einem sanften Tourismus, wie auch der Osteradweg. Der wirtschaftlichen Nutzung entzogen hat die Oste sich dem Lärm der Welt abgewandt und schenkt Erholungssuchenden Ruhe und Beschaulichkeit. An vielen Stellen bieten sich nach der Kilometerfresserei Pausenplätze an. Aussichtstürme ermöglichen Rast und Ruhe und freien Blick auf den von Schilfgürteln gesäumten Ostelauf, der das Sonnenlicht silbrig glänzend reflektiert. Gegen Ende der Tour und mit Blick vom Sperrwerk ist die Oste mächtig breit und die Strömung stark.

Der Nordwestwind frischt auf und kommt von vorn. Zwei Paddler kämpfen mühsam gegen die Flut an. Auch Achterstegen und Waden brauchen Erholung. Gäbe es nicht Corona würde ich mich auf die Einkehr und Abschluss der Tour im "Brauhaus Alt-Neuhaus" freuen.

ZUR
Linde
GASTHOF

Wallweg 2
27404 Zeven-Brauel
Telefon 042 81/39 13
Fax 042 81/8 11 27
kontakt@linde-brauel.de
www.linde-brauel.de



Herzlich willkommen!

- Regelmäßige Veranstaltungen mit saisonalen Spezialitäten
- Partyservice
- Feiern Sie mit bis zu 200 Personen auf unserem schönen Saal

Untere Oste - Info für Wassersportler - Mittlere Gezeitenübersicht - Basis BSH-Gezeitenkalender

Gültig 2023 - 2. Ausgabe

Hinweis: Wechsel MEZ/MESZ: 26.03. und 29.10.2023 jeweils 3 Uhr

Ausgewähltes Datum:

09. + 10. April / Ostern

Hier die Daten aus dem Gezeitenkalender von CUXHAVEN - in dieser Reihenfolge - übertragen
 Tagesüberschneidungen sind zu beachten!

7 Tage Gezeitenvorschau

Microsoft Office
Excel 2007

Tide

Cuxhaven, Steubenhöft

NW	HW	NW	HW	NW	HW	NW	HW
03:49	10:42	16:09	22:56	04:22	11:12	16:40	

Orte an der Unteren Oste	km	NW	HW	NW	HW	NW	HW	NW	HW	diff. NW	diff. HW
Mündung Oste, bei Elbe-km 707, Osteriff	74,6	04:36	11:40	16:56	23:54	05:09	12:10	17:27	00:58	00:47	
Belum mit Natureum, Fähranleger	Pegel 69,89	04:44	12:01	17:04	00:15	05:17	12:31	17:35	01:19	00:55	
Balje, Ostesperwerk BP mit Klappbrücke Leitstand nicht ständig besetzt!	Pegel 69,57	04:44	12:02	17:04	00:16	05:17	12:32	17:35	01:20	00:55	*)
1. April - 30. Sept. - besetzt Dienstag bis Donnerstag, 10 bis 17 Uhr, Samstag, Sonntag 10 bis 18 Uhr, Öffnung auf Signal 2 X Lang oder außerhalb der Zeiten "Oste-Brücke" UKW-Seefunk-Kanal 69 oder 04753044910 1. Okt. bis 31. März - besetzt Dienstag bis Donnerstag, 10 - 17 Uhr, Öffnung auf Signal 2 X Lang oder Kanal + Ruf-Nr. wie oben Außerhalb der Zeiten: Öffnung über "Elbe Traffic" UKW-Kanal 71 oder 04721567383 - Wartezeit ca. 30 bis 60 min. Durchfahrtsbreite 22 m, Durchfahrtshöhe bei MThw 5,75 m, bei MThw 8,40 - wenn Brücke geschlossen. Sperrwerkschließung bei MThw über 1,0 m.											
Neuhaus, Alter Hafen, Oste-km/Einfahrt	68,18	04:49	12:09	17:09	00:23	05:22	12:39	17:40	01:27	01:00	*)
Neuhaus, Yachthafen	67,78	04:50	12:10	17:10	00:24	05:23	12:40	17:41	01:28	01:01	*)
Geversdorf, Brücke	64,44	05:00	12:26	17:20	00:40	05:33	12:56	17:51	01:44	01:11	*)
Klappbrücke, besetzt 7:30 bis 19:30, Signal 2 X Lang und/oder UKW-Seefunk-Kanal 69 oder 047527121 Durchfahrtshöhe bei MThw 3,75 m - wenn geschlossen	64,22	05:00	12:27	17:20	00:41	05:33	12:57	17:51	01:45	01:11	*)
Oberndorf, Brücke, Mitte aller Anleger Klappbrücke, besetzt 7:00 bis 19:30, Signal 2 X Lang, Anmeldung 04772861011 und/oder über UKW-Seefunk-Kanal 69 außerhalb der Zeiten Durchfahrtshöhe bei MThw 3,75 m - wenn geschlossen	55,61	05:26	13:08	17:46	01:22	05:59	13:38	18:17	02:26	01:37	*)
Osten, "Seefahrer" Deich-Café-Hotel, Anleger	50,72	05:40	13:26	18:00	01:40	06:13	13:56	18:31	02:44	01:51	*)
Schwarzenhütten, Anleger	49,85	05:43	13:30	18:03	01:44	06:16	14:00	18:34	02:48	01:54	*)
Osten, Anleger	47,98	05:48	13:37	18:08	01:51	06:21	14:07	18:39	02:55	01:59	*)
B495-Brücke, Durchfahrtshöhe bei MThw 4,86 m	47,87	05:49	13:37	18:09	01:51	06:22	14:07	18:40	02:55	02:00	*)
Osten, Schwefefähre	47,56	05:50	13:39	18:10	01:53	06:23	14:09	18:41	02:57	02:01	*)
Großenwörden, Fähr- und Kanuanleger	37,92	06:16	14:09	18:36	02:23	06:49	14:39	19:07	03:27	02:27	*)
Kleinwörden, "Mühlenhof", Anleger	35,42	06:23	14:17	18:43	02:31	06:56	14:47	19:14	03:35	02:34	*)
Hechthausen, IBH-Anleger, Mühle mit Rastplatz	Pegel 30,94	06:36	14:32	18:56	02:46	07:09	15:02	19:27	03:50	02:47	*)
B73-Brücke, Durchfahrtshöhe bei MThw 4,92 m	30,74	06:37	14:33	18:57	02:47	07:10	15:03	19:28	03:51	02:48	*)
Eisenbahn-Brücke, Durchfahrtshöhe bei MThw 5,00 m	29,82	06:41	14:37	19:01	02:51	07:14	15:07	19:32	03:55	02:52	*)
Kranenburg, Anleger	24,38	07:09	15:05	19:29	03:19	07:42	15:35	20:00	04:23	03:20	*)
Klint, Fähr-Anleger + in der Nähe Anleger "Geesthof"	23,56	07:14	15:09	19:34	03:23	07:47	15:39	20:05	04:27	03:25	*)
Brobergen, Prahmfähre mit "Fährkrug", Anleger	17,65	07:44	15:39	20:04	03:53	08:17	16:09	20:35	04:57	03:55	*)
Schönau, Prahmfähre (nur Landwirtschaft)	14,53	08:00	15:54	20:20	04:08	08:33	16:24	20:51	05:12	04:11	*)
Gräpel, Prahmfähre mit "Plate's Osteblick", Anleger	12,23	08:12	16:06	20:32	04:20	08:45	16:36	21:03	05:24	04:23	*)
Elm, Untere Anlegestelle, Bootsverein "An der Ohe"	5,47	08:47	16:40	21:07	04:54	09:20	17:10	21:38	05:58	04:58	*)
Elm, Obere Anlegestelle, Bootsclub-Elm/Oste e.V.	3,98	08:55	16:47	21:15	05:01	09:28	17:17	21:46	06:05	05:06	*)
Bremervörde	Pegel 0	09:16	17:08	21:36	05:22	09:49	17:38	22:07	06:26	05:27	*)

Hinweise: Wassersportsaison: Vereins-Stege im Wasser ca. ab Ostern bis ca. Mitte Oktober *) Errechnete Differenzwerte

Aktuelle Wasserstände - mit Pegelauwahl - siehe: www.pegelonline.wsv.de Gezeitenkalendar Online des BSH - siehe: www.bsh.de

Amtliche Bekanntmachungen: Treibgut WSA Cuxhaven Bussgeldkatalog Schifffahrt

NN = 5,02 m • Strömung = ca. 4 bis 6 km/h (Mittelwerte) • Tidenhub: Belum 2,7 m, BRV 1,1 m • Bei den Brücken usw.: Anzeige der Durchfahrtshöhe siehe Brückenpegel. Bei hohem Wasserstand und Sturmflutgefahr wird das Sperrwerk/Balje bei 1,0 m über MThw geschlossen.

Zulässige Geschwindigkeiten durchs Wasser: Mündung bis Schwarzenhütten 12 km/h. Schwarzenhütten bis Bremervörde 8 km/h. An Steganlagen unbedingt vorsichtig und langsam fahren!

Es gilt hier - obwohl ein Landesgesetz von BRV bis Ostesperwerk - die Seeschifftraßen-Ordnung und die Oste-Verordnung. Zuständig: WSP-Stade Tel. 04141/10282-0. • Führerschein: See und/oder Binnen. Bis 15 PS/11,03 kW Benzin, Diesel / 7,5 kW/10,2 PS E-Motor Führerscheinfrei (ab 16 Jahre).

Wasserski und Jetski ist verboten! • Einfahrtverbot in die Pütten! • Paddeln nicht im Dunkeln! • Naturschutz ist zu beachten! Mülltüten sind mitzuführen! Zum Ein- und Aussteigen - Anleger benutzen • VORSICHT bei den Pütteneinlässen - Querströmung, Treibgut auf der Oste!

Prahmfähren an Seilen od. Ketten: Schifffahrt ist vorfahrtsberechtigt! Auf Höhe des Hinweisschild "Fähre" ist ein langer Ton zu setzen. Fahren-In-Fahrt haben Vorfahrt - die Querung muß im sicheren Abstand von der Schifffahrt erfolgen! Ketten/Seile!!

Ankern: Verbotstafeln sind strikt zu beachten. Ohne Behinderung des Schiffsverkehrs ist Anker erlaubt - so dicht wie möglich am Ufer, ggf. hintereinander. Erstellt mit freundlicher Unterstützung des NLWKN, Ldkr. Cuxhaven, WSP-Stade, WSA, BSH und Wassersportlern aus dem Osteland

Ein kostenloser Service von "Krista Reibe - Boote, Sport & Freizeit" (Copyright) Alle Angaben ohne Gewähr

Mühlenstr. 22 / Mühle "Caroline", 21755 Hechthausen, Mail: krista.reibe@arcor.de, Tel. 04774-811, Fax -1867

Diese Datei, die Idee unterliegt dem Urheberrecht. Alle Rechte vorbehalten. Die Nutzung ist ausschließlich für private Zwecke, aber auch für Vereine, Behörden, gestattet.

Eine Vervielfältigung, Verbreitung, Nutzung für kommerzielle Zwecke ist ggf. mit schriftlicher Genehmigung möglich.

Geben Sie bitte Nachricht an o.a. Mailadresse zur Zusendung der Datei und wenn Sie über Änderungen informiert werden möchten.

**Bootskennzeichen & Beschriftungen
in diversen Schriften & Farben zur Selbstmontage**

**druckpartner hemmoor
GRAFIK | DRUCK | WERBETECHNIK**

**Stader Straße 53 | 21745 Hemmoor | 04771 3616
mail@druckpartner-hemmoor.de**



Impressum/Herausgeber:

Der Oste-Hafenführer ist eine Veröffentlichung der Arbeitsgemeinschaft Osteland e.V. für Wassersport auf der Oste.

Geschäftsstelle: Amtsallee 2b, 27432 Bremervörde Tel. 04761-9264865
www.arbeitsgemeinschaft-osteland.de

© Alle Texte und Fotorechte unterliegen dem Copyright.

Weitere Veröffentlichungen bedürfen der Genehmigung seitens der AG Osteland e.V.

Die Angaben der Häfen sind bestmöglich recherchiert. Stand Februar 2023

Angaben über Einkaufsmöglichkeiten, Gastronomie, Touristik, Quartiere usw. sind nur auszugsweise gelistet und geben nicht das Gesamtbild wieder. Die Arbeitsgemeinschaft Osteland haftet nicht für fehlerhafte Angaben oder Einträge.

7. Auflage 2023-25

Foto Titel: Marlene Frisch

Foto Rückseite: Harald Kleinmann

Fotos innen: Karl-Heinz Brinckmann, Eybe Schönsteich, Joachim Schlichting,
Marlene und Bert Frisch, Henning Kuhne, Harald und Iris Kleinmann

Karte: Nikolaus Ruhl

Danke an das Redaktionsteam und die Fotografen, die dem Hafenführer mit Bildern & Texten wieder ein Gesicht gegeben haben.

Danke an die Vorsitzenden der Vereine, Hafenmeister und die verantwortlichen Betreiber der Anleger und Hafenanlagen für die nützlichen Informationen.

Vielen Dank an alle Inserenten, die diesen Hafenführer durch ihre Anzeigen finanziell unterstützt haben.

Danke an Dr. Hartmut Arbatz sowie Marlene und Bert Frisch, für den kostenfreien Abdruck Ihrer Touren.

Verlag, Anzeigenverkauf und Gesamtherstellung

druckpartner hemmoor GmbH & Co. KG

Stader Straße 53, 21745 Hemmoor

Tel. 04771-3616, Fax 04771-3617

mail@druckpartner-hemmoor.de | www.druckpartner-hemmoor.de





Beitrittserklärung

zur Arbeitsgemeinschaft Osteland e. V.

Stand 01 / 2022

Arbeitsgemeinschaft Osteland e.V. mitgliedschaft@arbeitsgemeinschaft-osteland.de
Geschäftsstelle c/o Claus List
Amtsallee 2b
27432 Bremervörde

Hiermit erkläre ich meinen Beitritt zur Arbeitsgemeinschaft Osteland e. V.

Ich ermächtige die Arbeitsgemeinschaft Osteland e. V. den Mitgliedsbeitrag in Höhe von mindestens 10,00 € / Jahr für natürliche Personen / mindestens 100,00 € / Jahr für juristische Personen von meinem Konto mittels Lastschrift einzuziehen. Zugleich weise ich mein Kreditinstitut an, die von der Arbeitsgemeinschaft Osteland e. V. auf mein Konto gezogenen Lastschriften einzulösen.

Hinweis: Ich kann innerhalb von acht Wochen, beginnend mit dem Belastungsdatum, die Erstattung des belasteten Betrages verlangen. Es gelten die mit dem Kreditinstitut vereinbarten Bedingungen.

10,00 € für natürliche Personen / € (höherer Betrag)

100,00 € für juristische Personen / € (höherer Betrag)

Die Speicherung und Verarbeitung der Daten erfolgt ausschließlich zur Durchführung der satzungsgemäßen Zwecke des Vereins und der vereinsinternen Kommunikation. Die Daten werden nicht an Dritte weiter gegeben und nach Ende der Mitgliedschaft und dem Ablauf gesetzlicher Fristen gelöscht.

Name

Vorname

Geburtsdatum

Straße / Hausnr.

Postleitzahl / Wohnort

Telefon

E-Mail

Kontoinhaber

IBAN

Ort, Datum

Unterschrift



Arbeitsgemeinschaft Osteland e.V.



Geschäftsstelle:
Amtsallee 2b
27432 Bremervörde

Telefon: 0 47 61 - 9 26 48 65
Mobil: 0157 - 32 59 90 66

E-Mail: list@ag-osteland.de



Goldenes Netz

Kunst, Kultur und
Regionalgeschichte



Schwebefähren

Partnerschaft mit der Fähre
in Rendsburg/Osterrönfeld,
internationales Ziel:
UNESCO-Weltkulturerbe

Blaues Netz

Schiffahrt, Gewässer,
Wassersport



Deutsche Fährstraße

„Traumstraßen Deutschlands“
für Fahrräder, Motorräder,
Autos und Wohnmobile

Grünes Netz

Natur und Umwelt,
Bewahrung des Naturerbes



Oste-Radweg

Tostedt - Balje
Geheimtipp der Radtouren-
Magazine, Radwanderkarte
von der AG Osteland.

Silbernes Netz

Ansiedlung von Stör und Lachs,
Biotopverbesserung



Krimiland Kehdingen - Oste

Literatur- und Tourismus-
Förderungsprojekte

Landleben

Erhaltung von Dorfläden,
Dorfleben und Dorfkultur



OsteTV

Menschen, Orte und Ereignisse
an der Oste, vorgestellt auf
dem Videokanal der
Arbeitsgemeinschaft.



Arbeitsgemeinschaft Osteland e.V.

Komm, mach mit!



Geschäftsstelle AG Osteland e.V.
Amtsallee 2b | 27432 Bremervörde
(04761) 926 48 65
info@arbeitsgemeinschaft-osteland.de
www.arbeitsgemeinschaft-osteland.de

